

Zarząd Województwa Śląskiego

OKRESOWA OCENA PLANU ZAGOSPODAROWANIA PRZESTRZENNEGO WOJEWÓDZTWA ŚLĄSKIEGO 2010

obejmująca

Plan Zagospodarowania Przestrzennego Województwa Śląskiego
(Dz. Urz. Woj. Śl. Nr 68 z 27 lipca 2004 r. poz. 2049)

oraz

Zmianę Planu Zagospodarowania Przestrzennego Województwa Śląskiego
(przyjętą Uchwałą nr III/56/1/2010 Sejmiku Województwa Śląskiego
z dnia 22.09.2010 r.)

**Niniejsze opracowanie zostało pozytywnie zaopiniowane
przez Wojewódzką Komisję Urbanistyczno-Architektoniczną
na posiedzeniu w dniu 27 września 2010 r.**

Katowice, wrzesień 2010 r.

„Okresowa Ocena Planu Zagospodarowania Przestrzennego Województwa Śląskiego 2010”

została opracowana

w Urzędzie Marszałkowskim Województwa Śląskiego

w Wydziale Planowania Strategicznego i Przestrzennego:

Wojciech Broł, Michał Brzezinka, Ewa Burchat-Błachuta, Agnieszka Kawecka-Kędzierska,
Katarzyna Łabarzewska, Jacek Noga, Joanna Pipała –Trzeciak, Mirosława Siejda, Tomasz Spórna

SPIS TREŚCI

WSTĘP.....	1
I. ANALIZA KRAJOWYCH I REGIONALNYCH DOKUMENTÓW O CHARAKTERZE STRATEGICZNYM I PLANISTYCZNYM.....	3
1. WZAJEMNE RELACJE POMIĘDZY PLANEM ZAGOSPODAROWANIA PRZESTRZENNEGO WOJEWÓDZTWA ŚLĄSKIEGO WRAZ Z JEGO ZMIANĄ I KONCEPCJĄ POLITYKI PRZESTRZENNEGO ZAGOSPODAROWANIA KRAJU.....	3
2. WZAJEMNE RELACJE POMIĘDZY PLANEM ZAGOSPODAROWANIA PRZESTRZENNEGO WOJEWÓDZTWA ŚLĄSKIEGO WRAZ Z JEGO ZMIANĄ I STRATEGIĄ ROZWOJU WOJEWÓDZTWA ŚLĄSKIEGO – ŚLĄSKIE 2020.....	11
II. PRZEGLĄD ZMIAN W ZAGOSPODAROWANIU PRZESTRZENNYM WOJEWÓDZTWA ŚLĄSKIEGO	14
III. RAPORT O STANIE ZAGOSPODAROWANIA PRZESTRZENNEGO WOJEWÓDZTWA ŚLĄSKIEGO	42
IV. OCENA REALIZACJI ZADAŃ/INWESTYCJI CELU PUBLICZNEGO O ZNACZENIU PONADLOKALNYM OKREŚLONYCH W ODPOWIEDNICH DOKUMENTACH PRZYJĘTYCH PRZEZ SEJM RP, RADEĘ MINISTRÓW, WŁAŚCIWEGO MINISTRA LUB SEJMIK WOJEWÓDZTWA	52
WNIOSKI KOŃCOWE	70

WSTĘP

Okresowa Ocena Planu Zagospodarowania Przestrzennego Województwa Śląskiego stanowi stały element prac planistycznych prowadzonych przez Samorząd Województwa Śląskiego, element niezbędny dla świadomego kształtowania polityki przestrzennej województwa.

Niniejsza Okresowa Ocena Planu jest drugim tego typu opracowaniem sporządzonym dla uchwalonego w 2004 r. Planu Zagospodarowania Przestrzennego Województwa Śląskiego (PZPWŚ). Wypełniając ustawowy obowiązek przeprowadzenia okresowej oceny planu zagospodarowania przestrzennego województwa co najmniej raz w czasie kadencji sejmiku, pierwszą Okresową Ocena Planu Zarząd Województwa Śląskiego sporządził w 2006 r. (Uchwała nr 1446/387/II/2006 Zarządu Województwa Śląskiego z dnia 20.07.2006 r.).

PODSTAWA PRAWNA

Podstawę prawną sporządzenia Okresowej Oceny Planu stanowi art. 45 ustawy z dnia 27 marca 2003 r. o planowaniu i zagospodarowaniu przestrzennym (Dz. U. nr 80, poz. 717 z późn. zm.). Zgodnie z nim plan zagospodarowania przestrzennego województwa podlega okresowej ocenie, w ramach której zarząd województwa, co najmniej raz w czasie kadencji sejmiku:

- **dokonyuje przeglądu zmian w zagospodarowaniu przestrzennym**, którego wyniki są przedstawiane sejmikowi województwa,
- **opracowuje raport o stanie zagospodarowania przestrzennego**, który jest przedstawiany sejmikowi województwa,
- **sporządza ocenę realizacji inwestycji celu publicznego o znaczeniu ponadlokalnym, które zostały ustalone w dokumentach przyjętych przez Sejm RP, Radę Ministrów, właściwego ministra lub sejmik województwa**, która podlega zaopiniowaniu przez wojewódzką komisję urbanistyczno-architektoniczną.

CEL

Głównym celem sporządzenia niniejszej Okresowej Oceny Planu jest dostarczenie podstawowych informacji o stanie zagospodarowania przestrzennego województwa i o zmianach, jakie w nim zaszły od czasu uchwalenia PZPWŚ, przyjętego uchwałą nr II/21/2/2004 Sejmiku Województwa Śląskiego z dnia 21 czerwca 2004 r. (Dz. U. Woj. Śl. Nr 68 z 27 lipca 2004 r. poz. 2049)

Okresowa Ocena Planu pozwoli określić stopień realizacji przyjętych w PZPWŚ ustaleń oraz zakres jego ewentualnej aktualizacji.

Następstwem zapoznania się Sejmiku Województwa Śląskiego z wynikami Okresowej Oceny Planu będzie ewentualne podjęcie uchwały o przystąpieniu do sporządzenia zmiany PZPWŚ.

METODA

Metoda prac przyjęta dla opracowania Okresowej Oceny Planu wynika z zapisów art. 45 ustawy z dnia 27 marca 2003 r. o planowaniu i zagospodarowaniu przestrzennym (Dz. U. 2003 nr 80 poz. 717) i jest analogiczna do metody przyjętej dla opracowania poprzedniej Okresowej Oceny Planu z 2006 r. Obejmuje ona opracowanie dokumentu składającego się z czterech podstawowych części:

- I. ANALIZA KRAJOWYCH I REGIONALNYCH DOKUMENTÓW O CHARAKTERZE STRATEGICZNYM I PLANISTYCZNYM.
- II. PRZEGLĄD ZMIAN W ZAGOSPODAROWANIU PRZESTRZENNYM WOJEWÓDZTWA ŚLĄSKIEGO.
- III. RAPORT O STANIE ZAGOSPODAROWANIA PRZESTRZENNEGO WOJEWÓDZTWA ŚLĄSKIEGO.
- IV. OCENA REALIZACJI ZADAŃ/INWESTYCJI CELU PUBLICZNEGO O ZNACZENIU PONADLOKALNYM.

Przyjęta metoda opracowania poszczególnych części dokumentu polega na wykorzystaniu informacji zawartych w Okresowej Ocenie Planu sporządzonej w 2006 r. i na analizie dostępnych informacji pochodzących z różnych źródeł oraz ich syntezie w postaci wniosków. Dla uzyskania niezbędnych danych i informacji:

- zbadano zgodność PZPWŚ z aktualnie obowiązującymi krajowymi i regionalnymi dokumentami strategicznymi i planistycznymi, w tym przede wszystkim z dokumentami ustawowo wpływającymi na zapisy PZPWŚ tj. z Koncepcją Polityki Przestrzennego Zagospodarowania Kraju oraz Strategią Rozwoju Województwa Śląskiego „Śląskie 2020”;
- dokonano analizy danych statystycznych;
- zebrano informacje na temat sposobu realizacji ustaleń PZPWŚ w gminach województwa śląskiego (ankieta);
- przeanalizowano projekty realizowane w ramach Regionalnego Programu Operacyjnego Województwa Śląskiego na lata 2007-2013 (RPOWS);
- zebrano informacje na temat realizacji określonych w PZPWŚ zadań i inwestycji o znaczeniu ponadlokalnym, które zostały ustalone w dokumentach przyjętych przez Sejm RP, Radę Ministrów, właściwego ministra lub Sejmik Województwa Śląskiego (ankieta).

Szczegółowe wyjaśnienia dotyczące metody opracowania poszczególnych części dokumentu zostały przedstawione we wstępach do nich. Poszczególne części dokumentu kończą podsumowania zawierające wnioski, zaś całość opracowania zakończona jest Wnioskami Końcowymi i Wnioskiem Generalnym.

I. ANALIZA KRAJOWYCH I REGIONALNYCH DOKUMENTÓW O CHARAKTERZE STRATEGICZNYM I PLANISTYCZNYM

Zgodnie z wynikami Okresowej Oceny Planu przeprowadzonej w 2006 r., w roku tym PZPWŚ zachowywał ogólną aktualność przyjętych ustaleń (celów i kierunków), wymagał jednak szeroko rozumianej aktualizacji. W ramach tej aktualizacji wskazano:

- dostosowanie zapisów PZPWŚ do faktycznego stanu zagospodarowania przestrzennego (uporządkowanie i redakcja dokumentu),
- podjęcie działań zmierzających do usprawnienia wdrażania ustaleń PZPWŚ.

W ramach dostosowanie zapisów PZPWŚ do faktycznego stanu zagospodarowania przestrzennego na mocy Uchwały Nr III/5/8/2007 Sejmiku Województwa Śląskiego z dnia 14 marca 2007 r. przystąpiono do sporządzenia zmiany PZPWŚ w zakresie przyjętego w PZPWŚ zadania „Rozbudowa MPL Katowice w Pyrzowicach”. Celem opracowania zmiany PZPWŚ była aktualizacja i uszczegółowienie PZPWŚ w obszarze przyszłego przestrzennego rozwoju Międzynarodowego Portu Lotniczego „Katowice” poprzez:

- wskazanie celu szczegółowego polityki przestrzennej w obszarze zmiany Planu,
- wskazanie zadań samorządowych służących realizacji inwestycji celu publicznego niezbędnych dla rozwoju MPL „Katowice”,
- określenie zasad zagospodarowania terenu objętego zadaniem „Rozbudowa MPL „Katowice” w Pyrzowicach” przyjętym w Planie,
- określenie zasad zagospodarowania obszarów funkcjonalno-przestrzennych w strefie okołolotniskowej.

Dokument został uchwalony w dniu 22 września 2010 r. – Uchwałą Nr III/56/1/2010 Sejmiku Województwa Śląskiego.

Zmiana PZPWŚ (2010 r.) stanowi integralną część PZPWŚ (2004 r.) i nie powoduje utraty mocy jego ustaleń, a jedynie ich uszczegółowienie w obszarze objętym zmianą PZPWŚ, tj. w obszarze MPL „Katowice” wraz ze strefą okołolotniskową.

1. WZAJEMNE RELACJE POMIĘDZY PLANEM ZAGOSPODAROWANIA PRZESTRZENNEGO WOJEWÓDZTWA ŚLĄSKIEGO WRAZ Z JEGO ZMIANĄ I KONCEPCJĄ POLITYKI PRZESTRZENNEGO ZAGOSPODAROWANIA KRAJU

Zarówno PZPWŚ jak i zmiana PZPWŚ zostały opracowane w oparciu o zapisy wciąż obowiązującej Koncepcji Polityki Przestrzennego Zagospodarowania Kraju z 2001 r. (KPZK). Oba dokumenty uwzględniają założenia polityki przestrzennej państwa określonej w KPZK, istnieje zasadnicza zgodność na poziomie celów i kierunków tych dokumentów. Rozbieżności dotyczą przede wszystkim wyznaczonych w PZPWŚ obszarów metropolitalnych, które w dokumencie krajowym interpretuje się odmiennie i nie wskazuje się żadnej metropolii w obszarze naszego województwa.

<p><i>Cele PZPWŚ</i></p> <p><i>Cele strategiczne KPPZK</i></p>	<p>I. Dynamizacja i restrukturyzacja przestrzeni województwa</p>	<p>II. Wzmocnienie funkcji węzłów sieci osadniczej</p>	<p>III. Ochrona zasobów środowiska, wzmocnienie systemu obszarów chronionych i wielofunkcyjny rozwój terenów otwartych</p>	<p>IV. Rozwój ponadlokalnych systemów infrastruktury</p>	<p>V. Stymulowanie innowacji w regionalnym systemie zarządzania przestrzenią</p>	<p>VI. Rozwój współpracy międzyregionalnej w zakresie planowania przestrzennego</p>
<p>A. Główną przesłanką określającą system celów jest historyczna szansa i narodowa konieczność dynamizacji rozwoju Polski otwartej na globalny i europejski system gospodarowania i przełamania w ten sposób zapóźnienia cywilizacyjnego przez kształtowanie:</p>	X	X	X	X	X	X
<p>przestrzeni otwartej na Europę i Świat,</p>	X	X	X	X	X	X
<p>przestrzeni konkurencyjnej, innowacyjnej i efektywnej,</p>	X	X		X	X	X
<p>przestrzeni czystej ekologicznie,</p>	X		X		X	X
<p>przestrzeni zróżnicowanej,</p>	X		X	X	X	X
<p>przestrzeni politycznie zdecentralizowanej,</p>	X			X	X	
<p>B. Generalnym założeniem jest strategia dynamicznego równoważenia rozwoju umożliwiająca aktywne i świadome kształtowanie procesu stopniowej likwidacji istniejących dysproporcji oraz konsolidacji priorytetowych celów strategicznych oraz globalnych europejskich megatrendów rozwoju, przez realizację polityki:</p>	X	X		X	X	
<p>polaryzacji aktywności społeczno-gospodarczej w celowo wybranych węzłach i pasmach</p>	X	X		X	X	

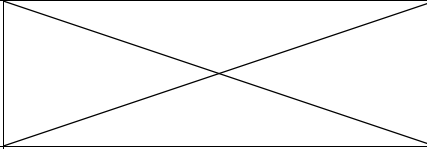
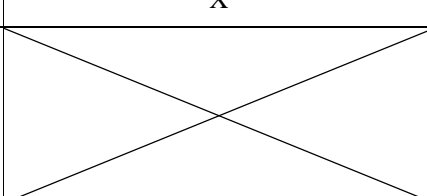
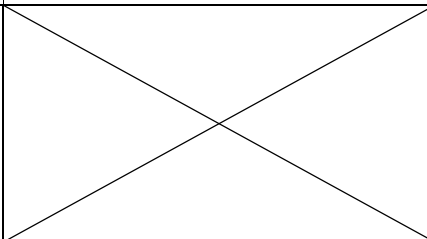
<p><i>Cele PZPWŚ</i></p> <p><i>Cele strategiczne KPPZK</i></p>	<p>I. Dynamizacja i restrukturyzacja przestrzeni województwa</p>	<p>II. Wzmocnienie funkcji węzłów sieci osadniczej</p>	<p>III. Ochrona zasobów środowiska, wzmocnienie systemu obszarów chronionych i wielofunkcyjny rozwój terenów otwartych</p>	<p>IV. Rozwój ponadlokalnych systemów infrastruktury</p>	<p>V. Stymulowanie innowacji w regionalnym systemie zarządzania przestrzenią</p>	<p>VI. Rozwój współpracy międzyregionalnej w zakresie planowania przestrzennego</p>
<p>systemu przestrzennego zagospodarowania kraju (europole, krajowe ośrodki równoważenia rozwoju, pasma dynamizujące rozwój),</p>						
<p>aktywnego wyrównywania ukształtowanych historycznie i pojawiających się w procesie tego rozwoju dysproporcji w poziomie zagospodarowania kraju,</p>	X			X	X	
<p>kształtowania warunków przestrzennych synergicznie przyspieszających rozwój zgodny z parametrami europejskimi, jak i warunków tworzących „szanse dla każdego”.</p>	X			X	X	
<p>C. Głównym motywem wyboru celów strategicznych, jest historyczna konieczność i szansa dynamizacji rozwoju i osiągnięcia na tej drodze europejskich standardów życia społeczeństwa poprzez istotne zwiększenie konkurencyjności gospodarki narodowej w otwartym systemie światowym. Tak sformułowany motyw i cel generalny wyznacza system celów z nim współzależnych. W najbardziej ogólnym i uniwersalnym ujęciu tworzą one strukturę, w której:</p>	X	X	X	X	X	X

<p><i>Cele PZPWŚ</i></p> <p><i>Cele strategiczne KPPZK</i></p>	<p>I. Dynamizacja i restrukturyzacja przestrzeni województwa</p>	<p>II. Wzmocnienie funkcji węzłów sieci osadniczej</p>	<p>III. Ochrona zasobów środowiska, wzmocnienie systemu obszarów chronionych i wielofunkcyjny rozwój terenów otwartych</p>	<p>IV. Rozwój ponadlokalnych systemów infrastruktury</p>	<p>V. Stymulowanie innowacji w regionalnym systemie zarządzania przestrzenią</p>	<p>VI. Rozwój współpracy międzyregionalnej w zakresie planowania przestrzennego</p>
<p>kształtowanie mechanizmów generujących efektywny ekonomicznie rozwój społeczno-gospodarczy kraju stanowiłoby naczelnym i niezmierzonym imperatywem działania wszystkich podmiotów gospodujących,</p>	<p>X</p>	<p>X</p>		<p>X</p>	<p>X</p>	<p>X</p>
<p>stopniowa, lecz stała i społecznie odczuwalna poprawa standardu cywilizacyjnego społeczeństwa byłaby osiągnięta wraz z postępującym rozwojem gospodarczym według zasady „tworzenia szans dla każdego”,</p>	<p>X</p>		<p>X</p>	<p>X</p>	<p>X</p>	
<p>ochrona i racjonalne kształtowanie środowiska przyrodniczego, wkomponowane w procesy rozwoju społeczno-gospodarczego i przestrzennego zagospodarowania, prowadziłyby stopniowo do coraz pełniejszego urzeczywistnienia ekorozwoju,</p>			<p>X</p>		<p>X</p>	<p>X</p>
<p>ochrona dziedzictwa kulturowego poprzez niekonfliktogenne wkomponowywanie zagospodarowania kraju, regionów, miast i osiedli w przestrzeń historyczną kształtowałyby i utrwalały tożsamość polskiej przestrzeni w systemie europejskim,</p>	<p>X</p>				<p>X</p>	

<p><i>Cele PZPWŚ</i></p> <p><i>Cele strategiczne KPPZK</i></p>	I. Dynamizacja i restrukturyzacja przestrzeni województwa	II. Wzmocnienie funkcji węzłów sieci osadniczej	III. Ochrona zasobów środowiska, wzmocnienie systemu obszarów chronionych i wielofunkcyjny rozwój terenów otwartych	IV. Rozwój ponadlokalnych systemów infrastruktury	V. Stymulowanie innowacji w regionalnym systemie zarządzania przestrzenią	VI. Rozwój współpracy międzyregionalnej w zakresie planowania przestrzennego
<p>podnoszenie bezpieczeństwa państwa w nowej sytuacji gospodarczej Europy zapewniałoby możliwie maksymalne zdolności obronne kraju i ochronę ludności, niezawodność i ciągłość funkcjonowania państwa.</p>	X	X		X	X	X
<p>D. Ewolucja usytuowania polskiej przestrzeni w Europie oraz jej uwarunkowania wewnętrzne dokumentują, że otwarty system przestrzenny kraju dynamizujący jej przekształcenia w pierwszych dziesięcioleciach XXI wieku mogłyby tworzyć:</p>	X	X	X	X	X	X
<p>europejski i krajowy system infrastruktury technicznej,</p>	X	X		X	X	X
<p>metropolia stołeczna,</p>	X	X		X	X	
<p>zbiór potencjalnych biegunów (ośrodków) rozwoju społeczno-gospodarczego, o znaczeniu europejskim (tzw. europoli), które w procesie konkurencji międzynarodowej (europejskiej) tworzyć będą coraz silniejsze węzły przedsiębiorczości i innowacji do ośrodków, które mogą potencjalnie w dłuższym okresie czasu osiągnąć tą szansę</p>	X	X		X		

<p><i>Cele PZPWŚ</i></p> <p><i>Cele strategiczne KPPZK</i></p>	I. Dynamizacja i restrukturyzacja przestrzeni województwa	II. Wzmocnienie funkcji węzłów sieci osadniczej	III. Ochrona zasobów środowiska, wzmocnienie systemu obszarów chronionych i wielofunkcyjny rozwój terenów otwartych	IV. Rozwój ponadlokalnych systemów infrastruktury	V. Stymulowanie innowacji w regionalnym systemie zarządzania przestrzenią	VI. Rozwój współpracy międzyregionalnej w zakresie planowania przestrzennego
można zaliczyć także: Katowice,						
pasma potencjalnie najwyższej innowacyjności i aktywności społeczno-gospodarczej kształtujące się współzależnie z budową i modernizacją międzynarodowego i krajowego systemu infrastruktury technicznej,	X	X		X	X	X
sieć krajowych, ponadregionalnych i regionalnych ośrodków równoważenia rozwoju; do ośrodków krajowych zaliczono: Częstochowę; do ośrodków ponadregionalnych zaliczono: Bielsko-Białą, Ponadto wyróżniono 51 miast stanowiących sieć regionalnych ośrodków równoważenia rozwoju, obejmującą: Lubliniec, Tarnowskie Góry, Racibórz, Rybnik, Cieszyn, Pszczynę, Żywiec, Zawiercie, Myszków,	X	X		X	X	
strefy i ośrodki gospodarki turystycznej,	X		X	X	X	
europejską i krajową sieć ekologiczną ochrony i kształtowania środowiska przyrodniczego.			X		X	X

Tabela 1. Zgodność Planu Zagospodarowania Przestrzennego Województwa Śląskiego z Konsepcją Polityki Przestrzennego Zagospodarowania Kraju

<p><i>Cel szczegółowy zmiany PZPWŚ</i></p> <p><i>Cele strategiczne KPPZK</i></p>	<p>Zapewnienie odpowiednich warunków prawnych, a także funkcjonalno-przestrzennych dla rozbudowy portu lotniczego oraz rozwoju obszaru wokół niego, jako obszaru aktywizacji funkcji ponadlokalnych.</p>
<p>A. Główną przesłanką określającą system celów jest historyczna szansa i narodowa konieczność dynamizacji rozwoju Polski otwartej na globalny i europejski system gospodarowania i przełamania w ten sposób zapóźnienia cywilizacyjnego przez kształtowanie:</p>	
<p>przestrzeni otwartej na Europę i Świat,</p>	<p>X</p>
<p>przestrzeni konkurencyjnej, innowacyjnej i efektywnej,</p>	<p>X</p>
<p>przestrzeni czystej ekologicznie,</p>	
<p>przestrzeni zróżnicowanej,</p>	<p>X</p>
<p>przestrzeni politycznie zdecentralizowanej,</p>	<p>X</p>
<p>B. Generalnym założeniem jest strategia dynamicznego równoważenia rozwoju umożliwiającą aktywne i świadome kształtowanie procesu stopniowej likwidacji istniejących dysproporcji oraz konsolidacji priorytetowych celów strategicznych oraz globalnych europejskich megatrendów rozwoju, przez realizację polityki:</p>	
<p>polaryzacji aktywności społeczno-gospodarczej w celowo wybranych węzłach i pasmach systemu przestrzennego zagospodarowania kraju (europole, krajowe ośrodki równoważenia rozwoju, pasma dynamizujące rozwój),</p>	<p>X</p>
<p>aktywnego wyrównywania ukształtowanych historycznie i pojawiających się w procesie tego rozwoju dysproporcji w poziomie zagospodarowania kraju,</p>	<p>X</p>
<p>kształtowania warunków przestrzennych synergicznie przyspieszających rozwój zgodny z parametrami europejskimi, jak i warunków tworzących „szanse dla każdego”.</p>	<p>X</p>
<p>C. Głównym motywem wyboru celów strategicznych, jest historyczna konieczność i szansa dynamizacji rozwoju i osiągnięcia na tej drodze europejskich standardów życia społeczeństwa poprzez istotne zwiększenie konkurencyjności gospodarki narodowej w otwartym systemie światowym. Tak sformułowany motyw i cel generalny wyznacza system celów z nim współzależnych. W najbardziej ogólnym i uniwersalnym ujęciu tworzą one strukturę, w której:</p>	
<p>kształtowanie mechanizmów generujących efektywny ekonomicznie rozwój społeczno-gospodarczy kraju stanowiłoby naczelny i niczym niezastępowalny imperatyw działania wszystkich podmiotów gospodarujących,</p>	<p>X</p>
<p>stopniowa, lecz stała i społecznie odczuwalna poprawa standardu cywilizacyjnego społeczeństwa byłaby osiągnięta wraz z postępującym rozwojem gospodarczym według zasady „tworzenia szans dla każdego”,</p>	<p>X</p>
<p>ochrona i racjonalne kształtowanie środowiska przyrodniczego, wkomponowane w procesy rozwoju społeczno-gospodarczego i przestrzennego zagospodarowania, prowadziłyby stopniowo do coraz pełniejszego urzeczywistnienia ekorozwoju,</p>	<p>X</p>

<p><i>Cel szczegółowy zmiany PZPWŚ</i></p> <p><i>Cele strategiczne KPPZK</i></p>	<p>Zapewnienie odpowiednich warunków prawnych, a także funkcjonalno-przestrzennych dla rozbudowy portu lotniczego oraz rozwoju obszaru wokół niego, jako obszaru aktywizacji funkcji ponadlokalnych.</p>
ochrona dziedzictwa kulturowego poprzez niekonfliktogenne wkomponowywanie zagospodarowania kraju, regionów, miast i osiedli w przestrzeń historyczną kształtowałyaby i utrwałała tożsamość polskiej przestrzeni w systemie europejskim,	X
podnoszenie bezpieczeństwa państwa w nowej sytuacji gospodarczej Europy zapewniałoby możliwie maksymalne zdolności obronne kraju i ochronne ludności, niezawodność i ciągłość funkcjonowania państwa.	
D. Ewolucja usytuowania polskiej przestrzeni w Europie oraz jej uwarunkowania wewnętrzne dokumentują, że otwarty system przestrzenny kraju dynamizujący jej przekształcenia w pierwszych dziesięcioleciach XXI wieku mogłyby tworzyć:	X
europejski i krajowy system infrastruktury technicznej,	X
metropolia stołeczna,	
zbiór potencjalnych biegunów (ośrodków) rozwoju społeczno-gospodarczego, o znaczeniu europejskim (tzw. europoli), które w procesie konkurencji międzynarodowej (europejskiej) tworzyć będą coraz silniejsze węzły przedsiębiorczości i innowacji do ośrodków, które mogą potencjalnie w dłuższym okresie czasu osiągnąć tą szansę można zaliczyć także: Katowice,	X
pasma potencjalnie najwyższej innowacyjności i aktywności społeczno-gospodarczej kształtujące się współzależnie z budową i modernizacją międzynarodowego i krajowego systemu infrastruktury technicznej,	X
sieć krajowych, ponadregionalnych i regionalnych ośrodków równoważenia rozwoju; do ośrodków krajowych zaliczono: Częstochowę; do ośrodków ponadregionalnych zaliczono: Bielsko-Białą, Ponadto wyróżniono 51 miast stanowiących sieć regionalnych ośrodków równoważenia rozwoju, obejmującą: Lubliniec, Tarnowskie Góry, Racibórz, Rybnik, Cieszyn, Pszczynę, Żywiec, Zawiercie, Myszków,	
strefy i ośrodki gospodarki turystycznej,	
europejską i krajową sieć ekologiczną ochrony i kształtowania środowiska przyrodniczego.	

Tabela 2: Zgodność zmiany Planu Zagospodarowania Przestrzennego Województwa Śląskiego z Koncepcją Polityki Przestrzennego Zagospodarowania Kraju.

2. WZAJEMNE RELACJE POMIĘDZY PLANEM ZAGOSPODAROWANIA PRZESTRZENNEGO WOJEWÓDZTWA ŚLĄSKIEGO WRAZ Z JEGO ZMIANĄ I STRATEGIĄ ROZWOJU WOJEWÓDZTWA ŚLĄSKIEGO – ŚLĄSKIE 2020

PZPWŚ uchwalony w 2004 r. uwzględniał ustalenia obowiązującej wówczas Strategii Rozwoju Województwa Śląskiego na lata 2000-2015 z 2000 r.

W dniu 4 lipca 2005 r. uchwalona została Strategia Rozwoju Województwa Śląskiego na lata 2000 - 2020 stanowiąca aktualizację wcześniej obowiązującego dokumentu. W toku prac aktualizacyjnych dążono do zachowania spójności nowego dokumentu z PZPWŚ, czego wyrazem było wzajemne uzupełnianie się tych dokumentów. Okresowa Ocena Planu z 2006 r. pokazała, że ustalenia PZPWŚ były zasadniczo zgodne z celami i kierunkami zaktualizowanej strategii.

Zmieniające się uwarunkowania rozwoju regionalnego, zawarte m.in. w dokumentach szczebla krajowego, a także w prawodawstwie związanym z prowadzeniem polityki rozwoju spowodowały konieczność kolejnej aktualizacji strategii. Na posiedzeniu w dniu 17 lutego 2010 r. Sejmik Województwa Śląskiego Uchwałą III/47/1/2010 przyjął Strategię Rozwoju Województwa Śląskiego „Śląskie 2020”, stanowiącą aktualizację Strategii Rozwoju Województwa Śląskiego na lata 2000-2020. W pracach nad nową strategią uwzględniono zapisy PZPWŚ, dlatego też jego cele są zgodne z celami określonymi w strategii.

<i>Cele Strategii</i>	A.1: Wysoki poziom wykształcenia i umiejętności mieszkańców	A.2: Rozwinięta infrastruktura nowej gospodarki	A.3: Innowacyjna i konkurencyjna gospodarka	B.1: Zdrowy i bezpieczny mieszkawość województwa	B.2: Wysoka jakość środowiska naturalnego	B.3: Atrakcyjne warunki zamieszkania i wysoka jakość przestrzeni	C.1: Duże znaczenie metropolii, miast i regionu w przestrzeni europejskiej	C.2: Wysoka pozycja regionu w procesie kreowania rozwoju Europy	C.3: Silny ośrodek nauki i kultury
<i>Cele PZPWŚ</i>									
I. Dynamizacja i restrukturyzacja przestrzeni województwa	X	X	X	X	X	X	X		X
II. Wzmocnienie funkcji węzłów sieci osadniczej			X			X	X		
III. Ochrona zasobów środowiska, wzmocnienie systemu obszarów chronionych i wielofunkcyjny rozwój terenów otwartych					X	X			
IV. Rozwój ponadlokalnych systemów		X	X	X	X	X	X		X

<i>Cele Strategii</i>	A.1: Wysoki poziom wykształcenia i umiejętności mieszkańców	A.2: Rozwinięta infrastruktura nowej gospodarki	A.3: Innowacyjna i konkurencyjna gospodarka	B.1: Zdrowy i bezpieczny mieszkaniowiec województwa	B.2: Wysoka jakość środowiska naturalnego	B.3: Atrakcyjne warunki zamieszkania i wysoka jakość przestrzeni	C.1: Duże znaczenie metropolii, miast i regionu w przestrzeni europejskiej	C.2: Wysoka pozycja regionu w procesie kreowania rozwoju Europy	C.3: Silny ośrodek nauki i kultury
<i>Cele PZPWŚ</i>									
infrastruktury									
V. Stymulowanie innowacji w regionalnym systemie zarządzania przestrzenią		X	X				X		X
VI. Rozwój współpracy międzyregionalnej w zakresie planowania przestrzennego							X	X	X

Tabela 3: Zgodność Planu Zagospodarowania Przestrzennego Województwa Śląskiego ze Strategią Rozwoju Województwa Śląskiego „Śląskie 2020”.

Zapisy Strategii Rozwoju Województwa Śląskiego „Śląskie 2020” zostały także uwzględnione w zmianie PZPWŚ. Cel zmiany PZPWŚ wpisuje się w cele i kierunki działań zawarte w strategii.

<i>Cele Strategii</i>	<i>Cel szczegółowy Zmiany PZPWŚ</i>
	Zapewnienie odpowiednich warunków prawnych, a także funkcjonalno-przestrzennych dla rozbudowy portu lotniczego oraz rozwoju obszaru wokół niego, jako obszaru aktywizacji funkcji ponadlokalnych.
A.1: Wysoki poziom wykształcenia i umiejętności mieszkańców	
A.2: Rozwinięta infrastruktura nowej gospodarki	X
A.3: Innowacyjna i konkurencyjna gospodarka	X
B.1: Zdrowy i bezpieczny mieszkaniowiec województwa	
B.2: Wysoka jakość środowiska naturalnego	
B.3: Atrakcyjne warunki zamieszkania i wysoka jakość przestrzeni	X
C.1: Duże znaczenie metropolii i miast regionu w przestrzeni europejskiej	X
C.2: Wysoka pozycja regionu w procesie kreowania rozwoju Europy	X
C.3: Silny ośrodek nauki i kultury	

Tabela 4: Zgodność zmiany Planu Zagospodarowania Przestrzennego Województwa Śląskiego ze Strategią Rozwoju Województwa Śląskiego „Śląskie 2020”

PODSUMOWANIE:

- **Nie dokonano nowelizacji aktów prawnych odnoszących się do planowania przestrzennego na poziomie województwa, nie zostały opracowane akty wykonawcze do zakresu planu zagospodarowania przestrzennego województwa, wobec czego PZPWŚ jest zgodny z obowiązującymi przepisami prawa;**
- **Zmiana PZPWŚ stanowi integralną część PZPWŚ i nie powoduje utraty mocy jego ustaleń, a jedynie ich uszczegółowienie;**
- **PZPWŚ wraz ze zmianą PZPWŚ są zgodne z aktualnie obowiązującymi strategicznymi dokumentami szczebla regionalnego i krajowego na poziomie celów i kierunków działań;**
- **Zapisane w PZPWŚ cele polityki przestrzennej województwa śląskiego, uszczegółowione przez zmianę PZPWŚ zasadniczo nie uległy zmianie i nadal pozostają aktualne.**

II. PRZEGLĄD ZMIAN W ZAGOSPODAROWANIU PRZESTRZENNYM WOJEWÓDZTWA ŚLĄSKIEGO

Dla monitorowania zmian w zagospodarowaniu przestrzennym województwa w PZPWŚ, a także w dokumencie zmiany PZPWŚ przewidziano odpowiednie narzędzie w postaci koncepcji systemu monitoringu. System ten miał służyć obserwacji całości zmian zachodzących w sferze społecznej, gospodarczej i przestrzennej oraz pozwalać na ich ocenę. Jednak od uchwalenia PZPWŚ nie został opracowany taki system ani na szczeblu wojewódzkim, ani na szczeblu krajowym.

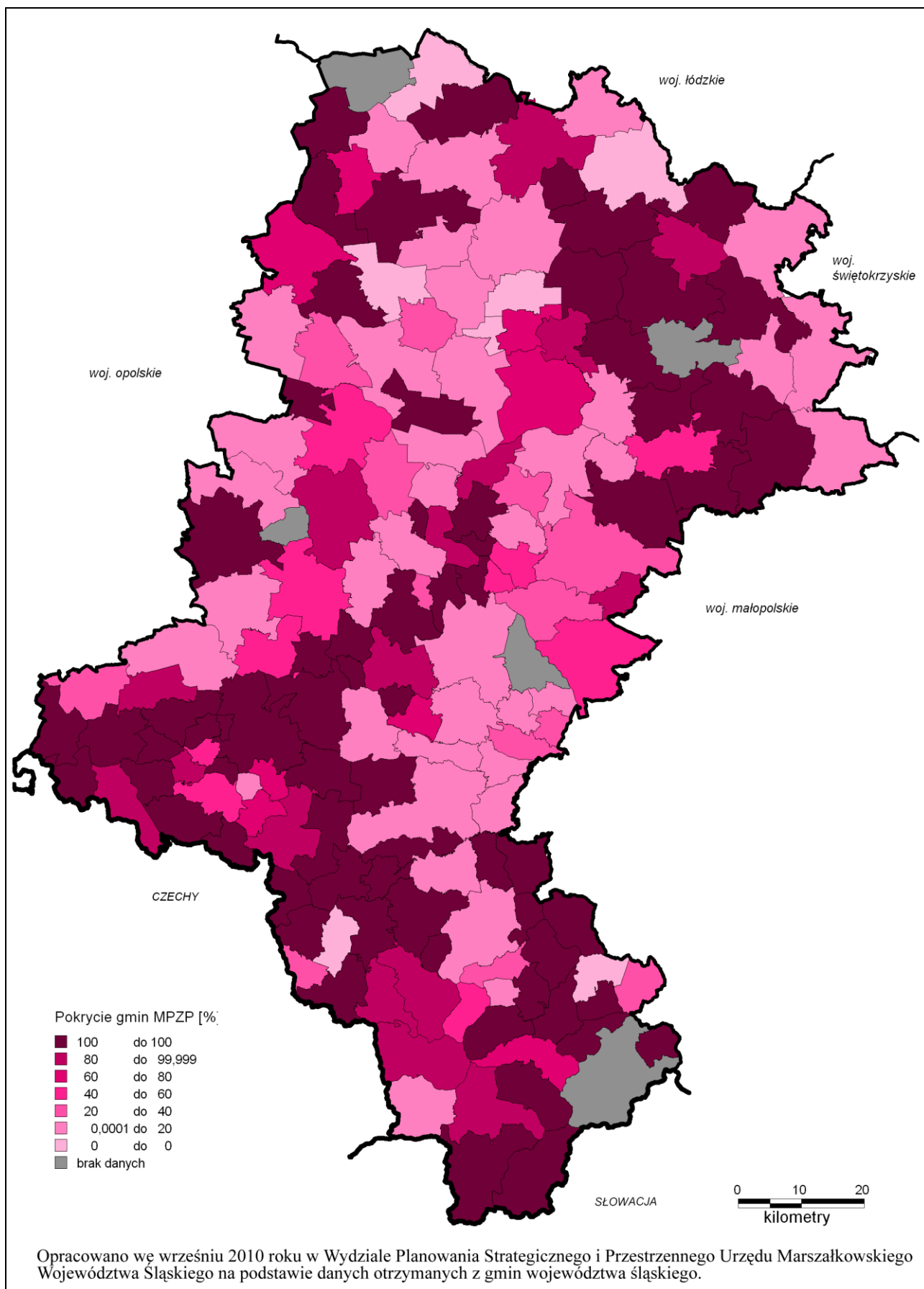
Wobec powyższego przyjęto dokonać Przeglądu Zmian na podstawie informacji uzyskanych bezpośrednio od odpowiednich organów i instytucji metodą ankietową, a także w oparciu o analizę dostępnych danych statystycznych. Ponadto przeanalizowano informacje dotyczące sposobu wdrażania polityki regionalnej województwa śląskiego w oparciu o Regionalny Program Operacyjny Województwa Śląskiego na lata 2007-2013.

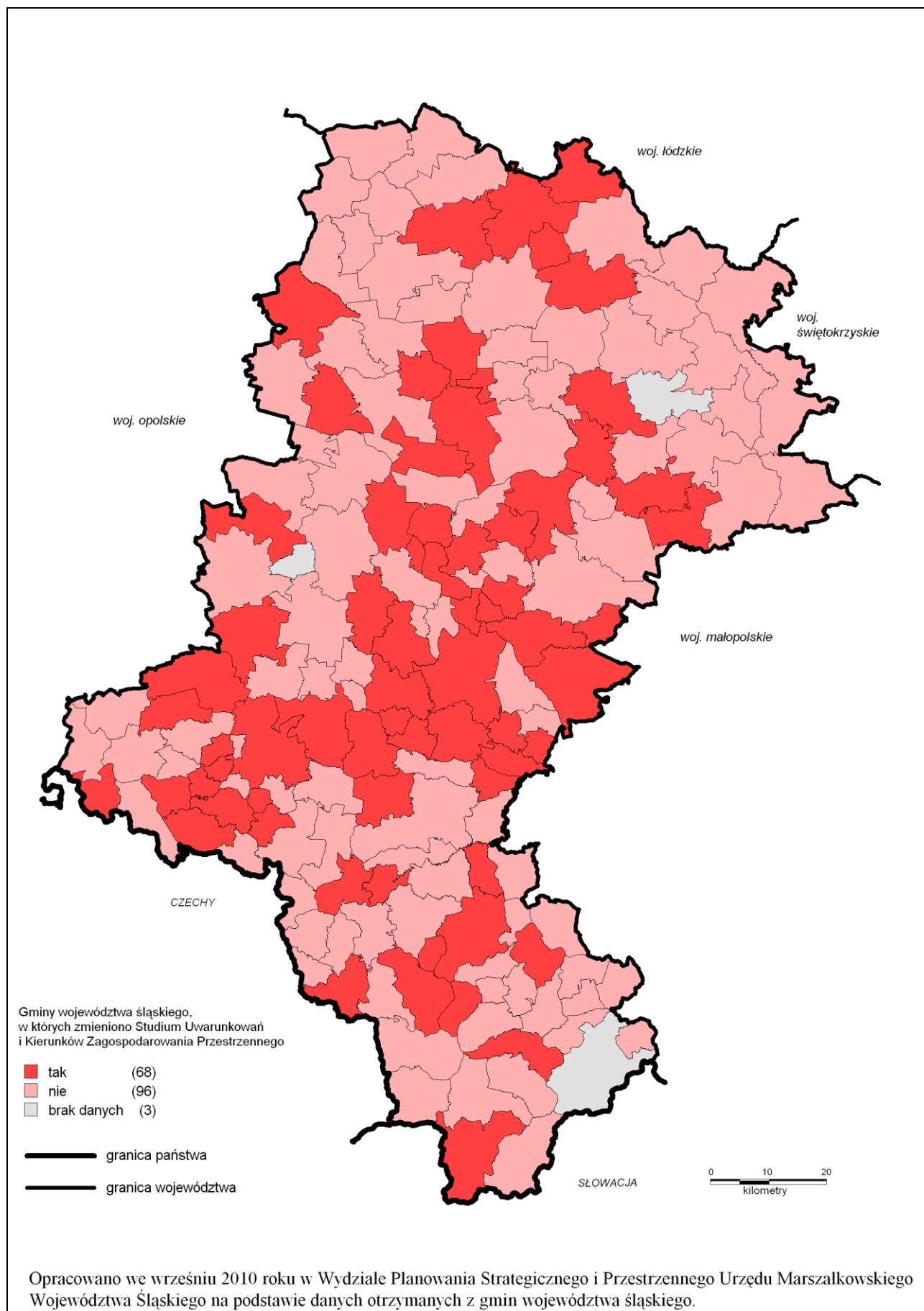
Dla uzyskania informacji z gmin i od gestorów inwestycji określonych w PZPWŚ zwrócono się do nich z pytaniem o realizację ustaleń PZPWŚ oraz o ograniczenia dla realizacji ustaleń PZPWŚ i bariery rozwoju wynikające z jego uchwalenia. Ankietą objęto okres od uchwalenia PZPWŚ tj. od lipca 2004 r. do końca 2009 r.

Ankieta nie odnosiła się do zmiany PZPWŚ, gdyż w czasie jej rozsyłania i analizowania dokument ten nie był jeszcze uchwalony, był w trakcie sporządzania, wobec czego jego cel i kierunki stanowiące uszczegółowienie ustaleń PZPWŚ nie mogły być realizowane w gminach i nie mają wpływu na aktualną Okresową Ocenę Planu.

Odpowiedzi w ramach ankiety udzieliło 164 gminy, co stanowi ok. 98 % gmin województwa śląskiego.

Poniższe mapy obrazują stopień pokrycia gmin województwa miejscowymi planami zagospodarowania przestrzennego oraz pokrycie studiami uwarunkowań i kierunków zagospodarowania przestrzennego zaktualizowanymi po roku 2004 r. czyli po uchwaleniu PZPWŚ. Zgodnie z obowiązkiem wynikającym z ustawy o planowaniu i zagospodarowaniu przestrzennym samorządy gmin województwa śląskiego przedkładały projekty zmian tych studiów Zarządowi Województwa Śląskiego do uzgodnienia w zakresie ich zgodności z ustaleniami PZPWŚ. Wszystkie przedłożone projekty zostały uzgodnione, co pozwala wnioskować, że nie były one sprzeczne ustaleniami PZPWŚ.





Spośród 164 gmin, które odpowiedziały na ankietę - 19 gmin wskazało na bariery wynikające z realizacji ustaleń PZPWŚ, zostały one przedstawione w poniższej tabeli:

Bariery rozwoju wynikające z realizacji ustaleń Planu Zagospodarowania Przestrzennego Województwa Śląskiego	Gmina
Odcięcie części sołectwa Janowice od jego centrum	Bestwina
Dezintegracja obszarów dotychczas spójnych przestrzennie i społecznie, poprzez „przecięcie” planowanymi i realizowanymi drogami ekspresowymi (ponadlokalnymi inwestycjami celu publicznego)	Bielsko-Biała
Strefy związane z negatywnym oddziaływaniem układu dróg ekspresowych i planowaną drogą krajową DK52, wprowadzając ograniczenia dla istniejących w sąsiedztwie terenów mieszkaniowych lub eliminując tę funkcję	Bielsko-Biała
Tereny sąsiadujące z planowaną rozbudową linii kolejowej 139 to w większości przestrzenie silnie zurbanizowane, z zabudową o różnorodnej funkcji: mieszkaniowej, usługowej, wytwórczej. W Studium uwarunkowań i kierunków zagospodarowania przestrzennego Bielska-Białej przewiduje się przekształcenie struktury tych terenów, głównie poprzez wzrost intensywności zabudowy i porządkowania jej formy, jednak bez zasadniczych zmian funkcjonalnych. Realizacja planowanej rozbudowy linii kolejowej 139 uniemożliwi zachowanie integralności funkcjonalnej (głównie komunikacyjnej) obszarów miasta, położonych po obu stronach tej linii kolejowej. Uniemożliwi także ochronę akustyczną terenów zabudowy mieszkaniowej oraz innych terenów chronionych	Bielsko-Biała
Budowa autostrady A1 – zabudowa dzielnicy Bytomia – Stolarzowice	Bytom
Brak realizacji zadania o znaczeniu ponadlokalnym określonego jako „wzmocnienie powiązań drogowych o znaczeniu regionalnym i lokalnym obszaru przygranicznego z terenem Czech poprzez przebudowę istniejących już układów w trójkącie Racibórz - Głubczyce- Opawa, a także w rejonie np. Cieszyna, Chałupek, Jastrzębia”, ujętego w Planie Zagospodarowania Przestrzennego Województwa Śląskiego	Cieszyn
Korytarz ekologiczny doliny rzeki Wiercicy i Kanału Lodowego w Dąbku, Ulesiu, Olbrachcicach, Św. Annie i Dąbrowie	Dąbrowa Zielona
Tereny zalewowe w Dąbku, Cielętnikach i Raczkowicach	Dąbrowa Zielona
W zakresie realizacji zabudowy mieszkaniowej w sąsiedztwie DK1	Kruszyna
Park Orlich Gniazd - Hutki Kanki Niegowonice Grabowa	Łazy
Konieczność wprowadzenia do PZPWŚ odcinka drogi wojewódzkiej nr 483 od miejscowości Dudki do drogi nr 1 w miejscowości Częstochowa(MOP Wierzchowisko) - Dudki Lubojenka, Wierzchowisko	Mykanów
Brak woli (lub środków) dla realizacji obwodnicy w miejscowości Olsztyn w ciągu drogi DK46	Olsztyn
Zagrożenie rozwoju terenów zurbanizowanych i przewidzianych do dalszej zabudowy w sołectwach Ożarowice, Pyrzowice, Zendek	Ożarowice
Zagrożenie hałasem lotniczym w sołectwach Ożarowice, Pyrzowice, Zendek	Ożarowice
Połączenia komunikacyjne pomiędzy dwiema częściami miasta	Piekary Śląskie
Utworzenie terenów bezodpływowych w Szarleju	Piekary Śląskie
Pogorszenie warunków mieszkaniowych dla istniejącej zabudowy mieszkaniowej w Szarleju i Brzozowicach	Piekary Śląskie
Dewastacja środowiska naturalnego związana z regionalnym wysypiskiem odpadów innych niż niebezpieczne w Młynku - Sobuczynie	Poczesna
Ograniczenie lokalizacji terenów mieszkaniowych wzdłuż projektowanych dróg DW933 i DW935	Rydułtowy
Niewydolny układ komunikacyjny miasta	Siemianowice Śl.
Brak segregacji ruchu lokalnego i tranzytowego	Siemianowice Śl.
Mała atrakcyjność miasta zarówno dla inwestorów jak i mieszkańców z uwagi na brak prawidłowego skomunikowania miasta z systemem dróg regionalnych i krajowych oraz hałas i zanieczyszczenia spowodowane ruchem tranzytowym poprzez zabudowę śródmiejską ulicami nieprzystosowanymi do przejścia ruchu tranzytowego w szczególności transportu ciężkiego.	Siemianowice Śl.
Dla realizacji powiązań drogowych – konieczna zmiana mpzp terenów przyległych uwzględniająca lokalizację dróg dojazdowych do Euroterminali	Sławków

Bariery rozwoju wynikające z realizacji ustaleń Planu Zagospodarowania Przestrzennego Województwa Śląskiego	Gmina
Modernizacja linii kolejowej ma wpływ na wyznaczenie obszaru ograniczonego użytkowania w istniejącej zabudowie w m. Przyłęk i Brzostek	Szczekociny
Budowa dróg ekspresowych nr 46 i 78 wymaga nowych rozwiązań komunikacyjnych (budowy dróg transportu lokalnego) dla istniejącej zabudowy zagrodowej i mieszkaniowej Sołectwo Siedliska ,Szyszki – Łakietka, Brzostek i Przyłęk Grabiec, Bonowice, Tęgobórz, Goleniowy	Szczekociny
Obszar i otulina Parku Krajobrazowego Beskidu Śląskiego Obszar w granicach administracyjnych miasta	Szczyrk
Brak sprawnego, drożnego dojazdu do Szczyrku od str. Bielska-Białej ul. Beskidzka, ul. Myśliwska, ul. Salmopolska, ul. Wiślańska	Szczyrk
Brak ustawy śniegowej, rozwiązań prawnych na realizację wyciągów i urządzeń turystycznych na gruntach nie będących własnością Gminy, rozbieżne interesy Lasów Państwowych i przedstawicieli bądź użytkowników terenów własności Skarbu Państwa	Szczyrk
Wprowadzenie obszaru „Natura 2000” – ograniczenia w wyznaczaniu nowych terenów mieszkaniowych, a szczególnie terenów wyznaczonych pod działalność usługową i produkcyjną - Sołectwo Ochaby, Pierściec, Kowale, Kiczyce, Pogórze, Wiślca, Skoczów	Skoczów
Droga krajowa DK 81 – ograniczenia w zagospodarowaniu terenów już zainwestowanych, bezpośrednio przyległych do drogi, nowe zjazdy, istniejące tereny mieszkaniowe, nowe tereny usługowe - Sołectwo Ochaby,	Skoczów
Droga S-11 – konieczność rezerwowania terenów nie zainwestowanych przy braku jednoznacznego przebiegu. Droga ekspresowa rozdziela teren Gminy (brak możliwości włączeń poza węzłami)	Tarnowskie Góry
Modernizacja linii kolejowej spowoduje uciążliwości dla zabudowy mieszkaniowej zlokalizowanej na terenie Markłowic Górnych i Zebrzydowic (np. hałas, ograniczenia w rozbudowie istniejących już osiedli mieszkaniowych, być może konieczność wyburzeń zabudowy, degradację części terenów chronionych – linia kolejowa przebiega również przez tereny leśne na terenie miejscowości Zebrzydowice	Zebrzydowice

Tabela 5. Bariery rozwoju gmin wynikające z realizacji ustaleń PZPWŚ

Spośród 164 gmin, które odpowiedziały na ankietę - 12 gmin wskazało na ograniczenia dla realizacji na ich terenie ustaleń PZPWŚ, wskazano je w poniższej tabeli:

Ograniczenia dla realizacji ustaleń PZPWŚ	Gmina
Większość działek w Gminie posiada stosunkowo małą powierzchnię i jest własnością prywatną; brak scalonych dużych działek stanowiących własność Gminy	Bielsko-Biała
Kwartały przemysłowe przewidziane do rewitalizacji są współwłasnością wielu podmiotów	Bielsko-Biała
Ograniczone możliwości finansowe Gminy – brak środków na wykupy działek w terenach otwartych, planowanych do zagospodarowania turystycznego i rekreacyjnego a także na wykupy terenów wyznaczonych do objęcia ochroną prawną ze względu na walory przyrodniczo-krajobrazowe	Bielsko-Biała
Brak ustawowego wymogu zachowania zgodności wydawanych decyzji administracyjnych dla lokalizacji inwestycji z ustaleniami Studium uwarunkowań i kierunków zagospodarowania przestrzennego. Bielska-Białej - skutek: sprzeczność przeznaczenia terenu z polityką przestrzenną Gminy i ustaleniami Planu Zagospodarowania Przestrzennego Województwa Śląskiego	Bielsko-Biała
Wkraczanie inwestycji mieszkaniowych do stref wyznaczonych dla usług turystyki i rekreacji na skutek wydawanych decyzji administracyjnych	Bielsko-Biała
Wadliwe i niestabilne ustawodawstwo z zakresu planowania i zagospodarowania. przestrzennego	Bielsko-Biała
Przewlekłe procedury prawno-administracyjne powodujące odkładanie rozpoczęcia realizacji drogi ekspresowej S1 i drogi krajowej DK52	Bielsko-Biała
Występują ograniczenia - brak szczegółowych informacji	Bieruń

Ograniczenia dla realizacji ustaleń PZPWŚ	Gmina
Brak opracowanego przez Dyrektora Regionalnego Zarządu Gospodarki Wodnej studium ochrony przeciwpowodziowej, o którym mowa w art. 79 ustawy Prawo Wodne	Cieszyn
Brak środków finansowych	Częstochowa
Korytarz ekologiczny doliny rzeki Wiercicy i Kanału Lodowego w Dąbku, Ulesiu, Olbrachcicach, Św. Annie i Dąbrowie	Dąbrowa Zielona
Tereny zalewowe w Dąbku, Cielętnikach i Raczkowicach	Dąbrowa Zielona
Protesty Stowarzyszenia "Gliwiczanie dla Gliwic" w sprawie budowy Drogowej Trasy Średnicowej	Gliwice
Intensywne szkody górnicze	Jastrzębie-Zdrój
Budowa drogi ekspresowej S-69 Bielsko – Biała – Żywiec – Zwardoń	Łodygowice
Projektowany obszar Natura 2000 „Górna Pilica” w Szczekociny – Goleniowy	Szczekociny
Wyznaczony obszar Natura 2000 „Suchy Młyn” w miejscowościach Szyszki – Łokietka, Przylęk	Szczekociny
Brak środków finansowych	Szczyrk
Brak skoordynowanego działania instytucji państwowych (PGLLP, RZGW, PKBŚ) i samorządowych oraz osób prywatnych	Szczyrk
Brak dysponowania terenem na cele budowlane (nieuregulowane stany własności gruntów-brak KW)	Szczyrk
Droga S-11 – brak jednoznacznego przebiegu	Tarnowskie Góry
Wzdłuż szlaku kolejowego w Zebrzydowicach, przewidzianego do modernizacji, występują tereny zabudowy mieszkaniowej jednorodzinnej, tereny usługowe, a także tereny chronione – lasy	Zebrzydowice

Tabela 6. Ograniczenia dla realizacji ustaleń PZPWŚ

Dla potrzeb Przeglądu Zmian dokonano analizy projektów realizowanych w województwie śląskim w ramach Regionalnego Programu Operacyjnego Województwa Śląskiego na lata 2007-2013. Projekty realizowane w ramach RPO wpisują się w cele i kierunki określone w PZPWŚ, co obrazuje poniższa tabela:

Plan Zagospodarowania Przestrzennego Województwa		Działanie i poddziałania w ramach RPO korespondujące z odpowiednimi zapisami Planu	Projekty wybrane do dofinansowania w ramach RPO		Wartość dofinansowania w ramach RPO
Cel polityki przestrzennej	Kierunek polityki przestrzennej		Liczba projektów	Lokalizacja projektów (gmina)*	
1. Dynamizacja i restrukturyzacja przestrzeni województwa	1.1. Wspieranie tworzenia warunków przestrzennych rozwoju przedsiębiorczości, innowacji gospodarczej i transferu technologii	Poddziałania 1.1.1. Infrastruktura rozwoju gospodarczego	7 z czego zakresu planu dotyczą 3 projekty	Sosnowiec (2), Jaworzno	Wartość 3 projektów: 47 813 868,44
		Działanie 1.3 Transfer technologii i innowacji	0		
	1.2 Rozwój i wspieranie restrukturyzacji wybranych dziedzin usług publicznych	Działanie 8.1 Infrastruktura szkolnictwa wyższego	29	Katowice (9), Częstochowa (5), Bielsko-Biała (3), Sosnowiec (2), Zabrze (2), Chorzów, Gliwice (5), Dąbrowa Górnicza (2), Ruda Śląska (jeden z projektów jest realizowany równocześnie	151 736 687,87

Plan Zagospodarowania Przemysłowego Województwa		Działanie i poddziałania w ramach RPO korespondujące z odpowiednimi zapisami Planu	Projekty wybrane do dofinansowania w ramach RPO		Wartość dofinansowania w ramach RPO
Cel polityki przestrzennej	Kierunek polityki przestrzennej		Liczba projektów	Lokalizacja projektów (gmina)*	
				w Katowicach i Sosnowcu)	
		Działanie 8.2 Infrastruktura placówek oświaty	28	Chorzów (2), Czernichów, Goleszów, Krzepice, Częstochowa, Mysłowice, Żory, Pawłowice, Skoczów, Sosnowiec, Wisła, Zawiercie (2), Żarki, Żywiec (2), Bielsko – Biała, Bytom, Gliwice, Jaworzno, Katowice (2), Ruda Śląska, Ustroń, Pszczyna, Miedźna, Czerwionka-Leszczyny, Tarnowskie Góry (jeden projekt realizowany na terenie gmin Pszczyna i Miedźna)	83 907 304,42
		Działanie 8.3 Infrastruktura kształcenia ustawicznego	14	Cieszyn, Katowice, Zabrze (2), Bielsko-Biała (2), Ruda Śląska, Rybnik, Pszczyna, Miedźna, Racibórz, Żarnowiec, Chorzów, Tychy	36 486 944,51
		Działanie 9.1 Infrastruktura lecznictwa zamkniętego	34	Jaworze, Bielsko-Biała (3), Częstochowa (4), Zabrze (2), Łędziny, Piekary Śląskie (2), Jaworzno (2), Myszków (2), Knurów, Chorzów, Bystra, Bytom (4), Ustroń (2), Tarnowskie Góry, Tychy (2), Jastrzębie Zdrój (2), Kłobuck, Mikołów, Pszczyna, Rydułtowy, Wodzisław Śląski, Cieszyn, Żywiec	74 525 734,40
	1.4 Wykreowanie zintegrowanego regionalnego produktu turystycznego	Poddziałanie 3.1.1 Infrastruktura zaplecza turystycznego /przedsiębiorstwa	0		
		Poddziałanie 3.1.2 Infrastruktura zaplecza	0		

Plan Zagospodarowania Przemysłowego Województwa		Działanie i poddziałania w ramach RPO korespondujące z odpowiednimi zapisami Planu	Projekty wybrane do dofinansowania w ramach RPO		Wartość dofinansowania w ramach RPO
Cel polityki przestrzennej	Kierunek polityki przestrzennej		Liczba projektów	Lokalizacja projektów (gmina)*	
		turystycznego /podmioty publiczne			
		Poddziałanie 3.2.1 Infrastruktura około turystyczna/przedsiębiorstwa	0		
		Poddziałanie 3.2.2 Infrastruktura około turystyczna/ podmioty publiczne	37	Buczkowice, Cieszyn, Czeladź, Dąbrowa Górnicza, Gilowice, Istebna, Jaworze (2), Koszarawa, Kroczyce, Lipie, Lubliniec, Łękawica, Łodygowice (2), Milówka, Ogrodzieniec, Orzesze, Panki, Pilica, Radziechowy-Wieprz, Rajcza (2), Ślemień, Świerklaniec, Węgierska Górka, Wilkowice, Wisła, Zebrzydowice, Żarki, Żywiec (3), Bytom, Chorzów, Jaworzno, Szczyrk, Tychy, Ustroń, Jelesnia,	100 116 438,23
2. Wzmocnienie funkcji węzłów sieci osadniczej	2.1. Promowanie zwartych miast efektywnie wykorzystujących teren	Poddziałanie 6.2.1 Rewitalizacja „duże miasta”	7	Częstochowa (2), Bytom, Chorzów, Ruda Śląska, Rybnik (2)	15 655 294,14
		Poddziałanie 6.2.3 Rewitalizacja - JESSICA	0		
	2.3 Wspieranie rozwoju funkcji metropolitalnych	Działanie 6.1. Wzmacnianie regionalnych ośrodków wzrostu	6	Częstochowa, Bielsko – Biała, Jastrzębie Zdrój, Katowice (2), Racibórz	373 271 407,99
		Działanie 4.1 Infrastruktura kultury	54	Bytom, Kuźnia Raciborska, Zabrze, Brenna, Tarnowskie Góry (4), Będzin, Buczkowice, Czernichów, Hażlach, Czerwionka-Leszczyny, Janów, Jaworze, Kozy, Kroczyce, Lelów,	157 324 380,83

Plan Zagospodarowania Przemysłowego Województwa		Działanie i poddziałania w ramach RPO korespondujące z odpowiednimi zapisami Planu	Projekty wybrane do dofinansowania w ramach RPO		Wartość dofinansowania w ramach RPO
Cel polityki przestrzennej	Kierunek polityki przestrzennej		Liczba projektów	Lokalizacja projektów (gmina)*	
				Lubliniec (2), Miedzno, Mikołów, Milówka, Pszczyna, Siewierz (2), Strumień, Ślemień, Wilamowice, Wręczyca Wielka, Zabrze (2), Żarki (2), Żywiec, Częstochowa, Katowice (5), Racibórz, Ustroń, Wisła (2), Gilowice, Jelesnia, Rybnik, Pszów	
	2.4 Rewitalizacja miejskich dzielnic	Poddziałanie 6.2.2 Rewitalizacja „małe miasta”	13	Bestwina, Czechowice-Dziedzice, Czerwionka-Leszczyny (2), Koziegłowy, Kłobuck, Krzepice, Łękawica, Pietrowice Wielkie, Skoczów, Ujszoły, Żarki, Rydułtowy	46 766 148,74
3. Ochrona zasobów środowiska, wzmocnienie systemu obszarów chronionych i wielofunkcyjny rozwój terenów otwartych	3.1 Ochrona zasobów środowiska	Działanie 5.5 Dziedzictwo przyrodnicze	2	Mikołów, Radzionków	5 726 247,33
4. Rozwój ponadlokalnych systemów infrastruktury	4.1 Wspieranie rozwoju infrastruktury komunikacyjnej o znaczeniu ponadregionalnym i regionalnym	Działanie 7.1.1 Modernizacja i rozbudowa kluczowych elementów sieci drogowej	13	Żory (2), Bielsko-Biała (2), Bytom (2), Jastrzębie Zdrój (2), Jaworzno, Ruda Śląska, Rybnik (2), Zawiercie	433 246 632,03
		Działanie 7.1.2 Modernizacja i rozbudowa infrastruktury uzupełniającej sieć drogową	85	Bieruń, Bojszowy, Chełm Śląski, Czeladź, Czernichów, Dębowiec (2), Godów, Gorzyce, Jaworze, Kłobuck, Lubliniec, Łazy, Marklowice, Częstochowa (2), Pszów, Piekary Śląskie, Pilica, Rajcza, Skoczów,	233 066 863,00

Plan Zagospodarowania Przestrzennego Województwa		Działanie i poddziałania w ramach RPO korespondujące z odpowiednimi zapisami Planu	Projekty wybrane do dofinansowania w ramach RPO		Wartość dofinansowania w ramach RPO
Cel polityki przestrzennej	Kierunek polityki przestrzennej		Liczba projektów	Lokalizacja projektów (gmina)*	
				Sławków, Sosnowiec (2), Strumień, Węgierska Górka (2), Wry, Zebrzydowice (2), Żarki, Żywiec, Bielsko-Biała (5), Jastrzębie Zdrój (2), Katowice, Racibórz, Ruda Śląska, Rybnik (2), Siemianowice Śląskie, Tychy (3), Ustroń, Wodzisław Śląski (3), Powiat Bielski (6), Powiat Bieruńsko-Lędziński, Powiat Cieszyński (4), Powiat Częstochowski (5), Powiat Kłobucki (6), Powiat Myszkowski, Powiat Pszczyński (3), Powiat Raciborski, Powiat Rybnicki, Powiat Tarnogórski, Powiat Wodzisławski (3), Powiat Żywiecki (2)	
		Działanie 7.2. Transportu publiczny	11 z czego zakresu planu dotyczą 2 projekty	Tychy, Rybnik	Wartość dwóch projektów: 47 762 732,76
	4.4 Wspieranie rozwoju infrastruktury technicznej	Działanie 2.1 Infrastruktura społeczeństwa informacyjnego	5	Brenna, Cieszyn, Strumień, Wisła, Zebrzydowice	1 302 700,15
		Działanie 5.1 Gospodarka wodno-ściekowa	26	Bestwina, Bieruń, Bobrowniki, Chełm Śląski, Ciasna, Kłomnice, Kobiór, Koszęcin, Krzanowice, Kuźnia Raciborska, Łazy, Łękawica, Miasteczko Śląskie, Miedźna, Mierzęcice, Milówka, Mstów, Olsztyn, Ożarówce (2), Sośnicowice, Ślemień, Toszek,	309 635 713,45

Plan Zagospodarowania Przemysłowego Województwa		Działanie i poddziałania w ramach RPO korespondujące z odpowiednimi zapisami Planu	Projekty wybrane do dofinansowania w ramach RPO		Wartość dofinansowania w ramach RPO
Cel polityki przestrzennej	Kierunek polityki przestrzennej		Liczba projektów	Lokalizacja projektów (gmina)*	
				Wielowieś, Wręczyca Wielka, Imielin	
		Działanie 5.2. Gospodarka odpadami	28	Poczesna, Bieruń, Bobrowniki, Czechowice-Dziedzice, Koniecpol, Krzepice, Mikołów, Pilica, Poręba, Pszczyna, Świętochłowice, Świnna, Tarnowskie Góry, Włodowice, Zawiercie, Jaworzno, Katowice (4), Racibórz, Rybnik (4), Wodzisław Śląski (2), Wojkowice	87 349 919,57
5. Stymulowanie innowacji w regionalnym systemie zarządzania przestrzenią	5.2 Promowanie innowacyjnych instrumentów zarządzania przestrzenią	Działanie 2.2 Rozwój elektronicznych usług publicznych	58 z czego zakresu planu dotyczy 10 projektów	Cieszyn, Dąbrowa Górnicza, Zabrze, Bytom, Gliwice, Rybnik, Wodzisław Śląski, powiat będziński, powiat bielski, powiat żywiecki	Wartość 10 projektów: 22 277 586,32
		Działanie 5.4 Zarządzanie środowiskiem	8 z czego zakresu planu dotyczą 3 projekty	Katowice, Tarnowskie Góry, Żywiec	Wartość 3 projektów: 4 919 801,70

Tabela 7. Zgodność RPO z PZPWŚ

Źródło: opracowanie własne na podstawie: Mapa dofinansowanych projektów. Regionalny Program Operacyjny Województwa Śląskiego na lata 2007-2013, <http://rpo.slaskie.pl/mapa/>

* Zauważyć należy, iż liczba gmin wymieniona w kolumnie związanej z lokalizacją projektu może być większa niż liczba projektów, co wynikać będzie z faktu, że efekty realizacji niektórych projektów będą dotyczyły większej liczby gmin.

Zgodnie ze stanem informacji na wrzesień 2010 r. Zarząd Województwa Śląskiego podpisał 708 umów o dofinansowanie w ramach RPO na łączną kwotę 3 249 210 568,87 zł.

Z przeprowadzonej analizy celowości i zgodności realizowanych projektów z zapisami PZPWŚ wskazać można na działania i poddziałania, które równocześnie realizują zapisy PZPWŚ. Z powyższej tabeli możemy wskazać 399 projektów (56,3% wszystkich projektów) na łączną kwotę 2 137 315 804,68 zł (65,8% wartości wszystkich podpisanych umów), które wpisują się w cele i kierunki polityki przestrzennej określonej w PZPWŚ. W przedstawionej tabeli starano się przedstawić projekty mające charakter inwestycyjny (infrastrukturalny), nie mniej analiza ma charakter poglądowy – w przypadku projektów dotyczących sfery turystyki i kultury (ze względu na ich dużą liczbę) w tabeli umieszczono wszystkie projekty, które otrzymały dofinansowanie w ramach RPO.

Największą grupę projektów (zarówno pod względem ilości podpisanych umów jak również ze względu na wartość dofinansowania) stanowiły projekty związane z infrastrukturą drogową, następnie wskazać należy projekty z zakresu infrastruktury kultury i turystyki.

Dużą ilość środków przeznaczono również na działania związane z gospodarką wodną (łącznie wartość dofinansowania 26 projektów wynosi prawie 310 mln zł) oraz na działania związane ze wzmocnieniem regionalnych ośrodków wzrostu (na realizację 6 projektów podpisano umowy o łącznej wartości ponad 370 mln zł).

W celu pełniejszego przedstawienia charakteru zmian jakie zachodzą w przestrzeni województwa śląskiego, kształtując tę przestrzeń i budując wizerunek województwa, dokonano zestawienia danych statystycznych. Obrazuje ono stan województwa w dwóch zbiorach danych. Pierwszy zawiera dane, które były podstawą dla opracowania PZPWŚ tj. dostępne w 2004 roku (a odnoszące się do roku 2002). Drugi odnosi się do danych dostępnych w czasie sporządzania Okresowej Oceny Planu tj. danych za rok 2009. Porównanie obu zbiorów nie daje informacji o zmianach, jakie wywołała w przestrzeni realizacja ustaleń PZPWŚ, ale ukazuje zmiany gospodarcze i społeczne w województwie oraz ich dynamikę. Usystematyzowanie danych w odniesieniu do celów określonych w PZPWŚ ukazuje tendencje ich realizacji, a także pozwala na wykorzystanie aktualnie zebranych informacji, jako podstawy aktualizacji wskaźników i dostosowanie ich do dostępnych danych.

Dane statystyczne przedstawione są w poniższej tabeli:

Województwo Śląskie w liczbach - monitoring					
Badana cecha	Obszar Polska Województwo Podregion	Lata		Procentowy wzrost/spadek	Województwo = 100
		dane dostępne w 2004 r.*	okresowa ocena – dane dostępne w 2010 r.		
Dane podstawowe					
Powierzchnia	Polska	312 685	312 679		
	Województwo	12 331	12 333		100,0%
	charakterystyka	3,9% powierzchni kraj	3,9% powierzchni kraj		
	lokata w kraju	14	14		
	północny	3 047	3 049		24,7%
	południowy	2 352	2 354		19,1%
	środkowy	5 578	5 577		45,2%
	zachodni	1 354	1 353		11,0%
Liczba mieszkańców	Polska	38 218 531	38 167 329	-0,1%	
	Województwo	4 731 533	4 640 725	-1,9%	100,0%
	charakterystyka	12,4 % liczby ludności kraj	12,2 % liczby ludności kraj		
	lokata w kraju	2	2		
	północny	541 752	529 940	-2,2%	11,4%
	południowy	643 586	654 632	1,7%	14,1%
	środkowy	2 900 951	2 818 832	-2,8%	60,7%
	zachodni	645 244	637 321	-1,2%	13,7%
Liczba mieszkańców na 1 km ²	Polska	122	122		
	Województwo	384	376		
	lokata w kraju	1	1		
	północny	178	174		
	południowy	274	278		
	środkowy	520	505		
	zachodni	477	471		

Województwo Śląskie w liczbach - monitoring					
Badana cecha	Obszar Polska Województwo Podregion	Lata		Procentowy wzrost/spadek	Województwo = 100
		dane dostępne w 2004 r.*	okresowa ocena – dane dostępne w 2010 r.		
Liczba mieszkańców w miastach w % ogółu	Polska	61,7	61,0		
	Województwo	79,0	78,1		
	lokata w kraju	1	1		
	północny	60,1	59,0		
	południowy	52,1	50,6		
	środkowy	88,8	88,3		
Saldo migracji wewnętrznych i zagranicznych na pobyt stały na 1000 ludności	Polska	-0,50			
	Województwo	-2,10	-1,5		
	północny	-0,10	-0,3		
	południowy	1,10	1,9		
	środkowy	-2,80	-2,4		
	zachodni	-3,50	-2,1		
dane za 2008					
Cel 1: Dynamizacja i restrukturyzacja przestrzeni województwa					
Produkcja sprzedana przemysłu na 1 mieszkańca	Polska	12 058	22 816	89,2%	
	Województwo	16 818	35 447	110,8%	
	lokata w kraju	2	1		
	północny	12 859	24 703	92,1%	
	południowy	19 866	56 197	182,9%	
	środkowy	17 575	35 355	101,2%	
	zachodni	13 695	23 638	72,6%	
dane za 2008					
Nakłady inwestycyjne w przedsiębiorstwach według lokalizacji inwestycji - w mln zł	Polska	63 082,90	134 091,2	112,6%	
	Województwo	8 537,80	18 121,1	112,2%	100,0%
	północny	991,00	1 504,6	51,8%	8,3%
	południowy	1 739,00	1 899,8	9,2%	10,5%
	środkowy	5 087,80	12 469,8	145,1%	68,8%
	zachodni	720,00	2 246,9	212,1%	12,4%
dane za 2008					
Nakłady inwestycyjne w przedsiębiorstwach według lokalizacji inwestycji - na 1 mieszkańca w zł	Polska	1 650,00	3 518	113,2 %	
	Województwo	1 801,00	3 898	116,4%	
	północny	1 827,00	2 829	54,8%	
	południowy	2 704,00	2 921	8,0%	
	środkowy	1 748,00	4 407	152,1%	
	zachodni	1 115,00	3 527	216,3%	
dane za 2008					
Podmioty gospodarki narodowej zarejestrowane w rejestrze REGON - na 10 tys. ludności (osoby prawne i jednostki organizacyjne nie mające osobowości prawnej)	Polska	197	b.d.		
	Województwo	192	227	18,2%	
	północny	150	183	22,0%	
	południowy	212	240	13,2%	
	środkowy	208	247	18,8%	
	zachodni	136	160	17,6%	
dane za 2008					
Podmioty gospodarki narodowej zarejestrowane w rejestrze REGON - w tym spółki handlowe z udziałem kapitału zagranicznego na 10 tys. ludności	Polska	12	b.d.		
	Województwo	8	11	37,5%	
	północny	7	9	28,6%	
	południowy	11	15	36,4%	
	środkowy	9	12	33,3%	
	zachodni	5	6	20,0%	
dane za 2008					

Województwo Śląskie w liczbach - monitoring					
Badana cecha	Obszar Polska Województwo Podregion	Lata		Procentowy wzrost/spadek	Województwo = 100
		dane dostępne w 2004 r.*	okresowa ocena – dane dostępne w 2010 r.		
Osoby fizyczne prowadzące działalność gospodarczą na 10 tys. ludności dane za 2008	Polska	710	b.d.		
	Województwo	691	696	0,7%	
	północny	756	708	-6,3%	
	południowy	847	802	-5,3%	
	środkowy	674	697	3,4%	
	zachodni	561	573	2,1%	
Produkt krajowy brutto w latach 2002 i 2007 ogółem w mln zł	Polska	808 578	1 176 737	45,5%	
	Województwo	109 207	152 741	39,9%	100,0%
	lokata w kraju	2	2		
	północny	10 162	14 032	38,1%	9,2%
	południowy	13 929	19 349	38,9%	12,7%
	środkowy	72 546	102 017	40,6%	66,8%
	zachodni	12 571	17 342	38,0%	11,4%
Produkt krajowy brutto w latach 2002 i 2007 na 1 mieszkańca w zł	Polska	21 149	30 873	46,0%	
	Województwo	23 032	32 761	42,2%	
	lokata w kraju	2	3		
	północny	18 736	26 275	40,2%	
	południowy	21 658	29 808	37,6%	
	środkowy	24 928	35 908	44,0%	
	zachodni	19 465	27 179	39,6%	
Produkt krajowy brutto w latach 2002 i 2007 na 1 mieszkańca w zł Polska=100	Województwo	108,9	106,1		
	północny	88,6	85,1		
	południowy	102,4	96,6		
	środkowy	116,3	117,9		
	zachodni	92,0	88,0		
Produkt krajowy brutto w latach 2002 i 2007 na 1 mieszkańca w zł Województwo=100	Województwo				
	północny	81,3	80,2		
	południowy	94,0	91,0		
	środkowy	108,2	109,6		
	zachodni	84,5	83,0		
Produkt krajowy brutto w latach 2002 i 2007 na 1 mieszkańca w zł Rok poprzedni=100	Polska	102,7	111,1		
	Województwo	104,0	111,1		
	północny	97,9	112,9		
	południowy	102,1	109,2		
	środkowy	105,8	111,5		
	zachodni	100,9	109,3		
Pracujący w tys. ogółem** 2009 w tym zatrudnieni w:	Polska	7 685,5	8 492,6	10,5%	
	Województwo	1 118,6	1 171,9	4,8%	100,0%
	północny	109,4	114,4	4,6%	9,8%
	południowy	137,4	154,4	12,4%	13,2%
	środkowy	735,4	760,2	3,4%	64,9%
	zachodni	136,3	142,9	4,8%	12,2%

Województwo Śląskie w liczbach - monitoring					
Badana cecha	Obszar Polska Województwo Podregion	Lata		Procentowy wzrost/spadek	Województwo = 100
		dane dostępne w 2004 r.*	okresowa ocena – dane dostępne w 2010 r.		
zatrudnieni w rolnictwie, łowiectwie, leśnictwie; rybołówstwie i rybactwie, 2008	Polska	133,3	b.d.		
	Województwo	9,10	6,60	-27,5%	100,0%
	północny	0,90	0,67	-25,6%	10,2%
	południowy	1,50	1,42	-5,3%	21,5%
	środkowy	5,30	3,44	-35,1%	52,1%
	zachodni	1,40	1,07	-23,6%	16,2%
zatrudnieni w przemyśle i budownictwie, 2008	Polska	2 886,10	b.d.		
	Województwo	512,10	536,20	4,7%	100,0%
	północny	49,50	54,59	10,3%	10,2%
	południowy	59,50	72,77	22,3%	13,6%
	środkowy	333,50	337,81	1,3%	63,0%
	zachodni	69,60	71,03	2,1%	13,2%
zatrudnieni w usługach rynkowych, 2008	Polska	2 498,8	b.d.		
	Województwo	340,60	391,39	14,9%	100,0%
	północny	28,60	31,71	10,9%	8,1%
	południowy	41,50	52,42	26,3%	13,4%
	środkowy	235,30	266,78	13,4%	68,2%
	zachodni	35,20	40,48	15,0%	10,3%
zatrudnieni w usługach nierynkowych 2008	Polska	2 167,3	b.d.		
	Województwo	256,8	259,1	0,9%	100,0%
	północny	30,4	29,4	-3,3%	11,3%
	południowy	34,9	34,0	-2,6%	13,1%
	środkowy	161,3	164,6	2,0%	63,5%
	zachodni	30,1	31,2	3,7%	12,0%
Stopa bezrobocia	Polska	18,0	11,9		
	Województwo	16,5	9,2		
	północny	16,0	12,3		
	południowy	12,9	8,6		
	środkowy	17,4	b.d.		
	zachodni	16,3	8,5		
Szkolnictwo wyższe - szkoły	Polska	367	454	16,3%	
	Województwo	36	45	13,9%	100,0%
	charakterystyka	9,8% szkół wyższych w kraju	9,9% szkół wyższych w kraju		
	lokata w kraju	2	2		
	północny	6	6	0,0%	13,3%
	południowy	8	9	12,5%	20,0%
	środkowy	21	29	38,1%	64,4%
	zachodni	1	1	0,0%	2,2%
Szkolnictwo wyższe - studenci	Polska	1 789 055	1 880 239	5,1%	
	Województwo	200 710	187 236	-6,7%	100,0%
	charakterystyka	11,2% studentów w kraju	10,0% studentów w kraju		
	lokata w kraju	2	3		
	północny	41 772	25 727	-38,4%	13,7%
	południowy	21 475	19 117	-11,0%	10,2%
	środkowy	134 647	134 916	0,2%	72,1%
	zachodni	2 816	7 476	165,5%	4,0%

Województwo Śląskie w liczbach - monitoring					
Badana cecha	Obszar Polska Województwo Podregion	Lata		Procentowy wzrost/spadek	Województwo = 100
		dane dostępne w 2004 r.*	okresowa ocena – dane dostępne w 2010 r.		
Liczba obiektów noclegowych zbiorowego zakwaterowania - ogółem	Polska	7 050	6 992	-0,8%	
	Województwo	378	473	25,1%	100,0%
	północny	35	35	0,0%	7,4%
	południowy	220	252	14,5%	53,3%
	środkowy	101	155	53,5%	32,8%
	zachodni	22	31	40,9%	6,6%
Udzielone noclegi - ogółem	Polska	44 211 584	55 020 067	24,4%	
	Województwo	2 551 422	4 437 815	73,9%	100,0%
	północny	305 616	392 029	28,3%	8,8%
	południowy	1 577 187	2 437 955	54,6%	54,9%
	środkowy	565 969	1 376 162	143,2%	31,0%
	zachodni	102 650	231 669	125,7%	5,2%
Cel 2: Wzmocnienie funkcji węzłów sieci osadniczej					
Mieszkania oddane do użytku na 1000 mieszkańców	Polska	2,6	4,2	61,5%	
	Województwo	1,6	2,3	43,8%	
	północny	2,1	3,0	42,9%	
	południowy	4,1	3,4	-17,1%	
	środkowy	1,0	2,0	100,0%	
	zachodni	1,5	1,6	6,7%	
Cel 3: Ochrona zasobów środowiska, wzmocnienie systemu obszarów chronionych i wielofunkcyjny rozwój terenów otwartych					
Wydatki inwestycyjne w mln (zł) na ochronę środowiska dane za 2008	Polska	5 027,1	8 528,6	69,7%	
	Województwo	684,1	1 640,0	139,7%	100,0%
	charakterystyka	13,6% nakładów krajowych	19,2% nakładów krajowych		
	lokata w kraju – wydatki na 1 mieszkańca	6	1		
	północny	66,9	135,9	103,1%	8,3%
	południowy	76,1	88,9	16,8%	5,4%
	środkowy	454,5	1 156,9	154,5%	70,5%
	zachodni	86,7	258,2	197,8%	15,7%
Powierzchnia o szczególnych walorach przyrodniczych prawnie chroniona w ha	Polska	10 349 789,7	10 103 727,1	-2,4%	
	Województwo	270 276,1	272 770,4	0,9%	100,0%
	lokata w kraju	15	15		
	północny	58 270,5	58 927,5	1,1%	21,6%
	południowy	92 915,8	94 448,3	1,6%	34,6%
	środkowy	81 228,2	81 331,8	0,1%	29,8%
	zachodni	37 861,6	38 062,8	0,5%	14,0%
Powierzchnia gruntów leśnych w tys. ha	Polska	9 113,0	9 295,6	2,0%	
	Województwo	398,2	400,9	0,7%	100,0%
	północny	81,7	83,0	1,6%	20,7%
	południowy	99,0	99,3	0,3%	24,8%
	środkowy	186,5	187,8	0,7%	46,8%
		zachodni	31,0	30,8	-0,6%
Lesistość w %	Polska	28,5	29,1	0,3%	
	Województwo	31,6	31,7	0,3%	
	lokata w kraju	5	5		
	północny	26,3	26,7	1,5%	
	południowy	41,3	41,4	0,2%	
	środkowy	32,6	32,7	0,3%	
		zachodni	22,3	22,1	-0,9%

Województwo Śląskie w liczbach - monitoring					
Badana cecha	Obszar Polska Województwo Podregion	Lata		Procentowy wzrost/spadek	Województwo = 100
		dane dostępne w 2004 r.*	okresowa ocena – dane dostępne w 2010 r.		
Ścieki przemysłowe i komunalne oczyszczane - w % wymagających oczyszczenie	Polska	91,0	93,8	3,1%	
	Województwo	88,7	86,5	-2,5%	
	lokata w kraju	14	14		
	północny	97,0	98,3	1,3%	
	południowy	94,9	92,5	-2,5%	
	środkowy	88,0	88,6	0,7%	
	zachodni	85,3	62,2	-27,1%	
Ludność korzystająca z oczyszczalni ścieków w % ludności ogółem	Polska	56,7	64,2	13,2%	
	Województwo	64,5	70,5	9,3%	
	północny	60,0	60,4	0,7%	
	południowy	53,8	59,3	10,2%	
	środkowy	69,1	77,6	12,3%	
	zachodni	58,3	58,8	0,9%	
Cel 4: Rozwój ponadlokalnych systemów infrastruktury					
Sieć rozdzielcza - wodociągowa na 100 km2	Polska	71,9	85,5	18,9%	
	Województwo	141,1	161,1	14,2%	
	północny	99,2	109,9	10,8%	
	południowy	118,3	152,4	29,0%	
	środkowy	940,4	1133,0	20,5%	
	zachodni	204,8	219,0	6,9%	
Sieć rozdzielcza - kanalizacyjna na 100 km2	Polska	19,5	32,0	64,1%	
	Województwo	52,8	83,5	58,1%	
	północny	23,6	42,3	79,2%	
	południowy	51,7	94,7	83,2%	
	środkowy	495,6	677,3	36,7%	
	zachodni	47,4	102,2	115,6%	
Sieć rozdzielcza - gazowa na 100 km2 2008	Polska	37,3	35,3	-5,4%	
	Województwo	124,4	116	-6,7%	
	północny	44,6	43,1	-3,4%	
	południowy	166,6	163,8	-1,6%	
	środkowy	936,9	862,3	-8,0%	
	zachodni	143,5	131,8	-8,1%	
Połączenia prowadzące do budynków mieszkalnych – wodociągowe 2009	Polska	4 120 261	4 849 250	17,7%	
	Województwo	490 195	554 151	13,0%	100,0%
	północny	87 551	96 340	10,0%	17,4%
	południowy	67 994	87 575	28,8%	15,8%
	środkowy	248 248	278 442	12,1%	50,2%
	zachodni	86 402	91 794	6,24%	16,6%
Połączenia prowadzące do budynków mieszkalnych – kanalizacyjne Dane za 2008	Polska	1 356 099	2 088 900	54,0%	
	Województwo	164 426	237 634	44,5%	100,0%
	północny	20 622	36 463	76,8%	15,3%
	południowy	28 874	46 953	62,6%	19,8%
	środkowy	96 785	126 281	30,5%	52,1%
	zachodni	18 145	27 937	54,0%	11,8%
Połączenia prowadzące do budynków mieszkalnych – gazowe Dane za 2008	Polska	2 091 569	2 369 496	13,3%	
	Województwo	296 415	319 594	7,8%	100,0%
	północny	32 754	35 327	7,9%	11,1%
	południowy	75 214	81 687	8,6%	25,6%
	środkowy	153 780	166 205	7,7%	52,0%
	zachodni	34 667	36 064	4,0%	11,3%

Województwo Śląskie w liczbach - monitoring					
Badana cecha	Obszar Polska Województwo Podregion	Lata		Procentowy wzrost/spadek	Województwo = 100
		dane dostępne w 2004 r.*	okresowa ocena – dane dostępne w 2010 r.		
Drogi publiczne o twardej nawierzchni w km – powiatowe Dane za 2008	Polska	113 528,0	114 384,3	0,7%	
	Województwo	6 046,0	6106,4	1,0%	100,0%
	północny	1 140,0	1176,2	3,2%	19,2%
	południowy	1 152,0	1123,4	-2,4%	18,4%
	środkowy	3 021,0	3 106,0	2,8%	50,9%
	zachodni	733,0	700,8	-4,4%	11,5%
Drogi publiczne o twardej nawierzchni w km – gminne Dane za 2008	Polska	90 381,0	99 855,4	10,5%	
	Województwo	11 528,0	11 635,6	0,9%	100,0%
	północny	1 574,0	1 734,9	10,2%	14,9%
	południowy	3 360,0	3 186,2	-5,17%	27,4%
	środkowy	5 030,0	5 101,2	1,4%	43,8%
	zachodni	1 565,0	1 613,3	3,12%	13,9%

Tabela 8. Dane statystyczne – województwo śląskie w liczbach

Źródło: Opracowanie własne na podstawie:

Rocznik Statystyczny Województw 2003 GUS Warszawa 2003;

Województwo Śląskie 2005 Podregiony, Powiaty, Gminy US Katowice 2005;

www.stat.gov.pl Bank Danych Regionalnych

*dane za rok 2002 – najbardziej aktualne dane dostępne w momencie uchwalania PZPWŚ

** dane przeliczone w oparciu o BDR ze względu na zmianę metodologii liczenia

b.d. – brak danych w tym ujęciu

Województwo śląskie, choć wciąż poddawane dynamicznym przemianom związanym z restrukturyzacją tradycyjnych gałęzi przemysłu, przesunęło się z miejsca 2 na 1 pod względem produkcji sprzedanej przemysłu na 1 mieszkańca, której wartość w analizowanym okresie wzrosła o ponad 100%. Największy wzrost tej wartości występuje w subregionie południowym (182%). Wzrasta także liczba przedsiębiorstw zarejestrowanych w rejestrze REGON (w tym również z udziałem kapitału zagranicznego). Równocześnie wzrastają nakłady inwestycyjne w przedsiębiorstwach. Ponadto występuje 40-procentowy wzrost PKB zarówno w wielkościach bezwzględnych jak i w przeliczeniu na 1 mieszkańca, przy czym zaznaczyć trzeba największy udział subregionu środkowego w tworzeniu PKB województwa (66,8%).

W województwie możemy również zauważyć spadek liczby ludności, który jest związany m.in. z ujemną wartością salda migracji wewnętrznych i zagranicznych na pobyt stały na 1000 mieszkańców. Jedynie w subregionie południowym wartość ta jest dodatnia.

W 2004 r. w województwie śląskim saldo migracji wewnętrznych i zagranicznych wynosiło -8 592 osób. W 2009 r. sytuacja ta uległa poprawie. Saldo migracji wewnętrznych i zagranicznych wynosiło -4 797 osób (w tym saldo migracji zagranicznych -1 634 osób).

Saldo migracji pomiędzy miastami i obszarami wiejskimi województwa jest korzystne dla wsi. Odzwierciedla się to dodatnim saldem migracji dla obszarów wiejskich wynoszącym w 2004 r. – 4 694 osoby a w 2009 r. - 4 963 (wzrost o 5,7%).

Saldo migracji międzywojewódzkich uległo zmniejszeniu z -3 583 osób w 2004 r. do -3 163 osób w 2009 r. Największa liczba wymeldowań z województwa śląskiego w 2009 r. miała miejsce do województwa małopolskiego – 2 943 osób (spadek względem 2004 roku o 131 osób).

Rozpatrując przestrzennie współczynnik salda migracji na 1000 mieszkańców w gminach województwa śląskiego zarówno w 2004 r. jak i w 2009 r. można zaobserwować, że ujemnym saldem migracji charakteryzują się rdzenie wszystkich 4 aglomeracji miejskich województwa.

Rozpatrując dynamikę zaludnienia w gminach województwa śląskiego w latach 2004-2009 można wywnioskować kilka tendencji, w tym w ujęciu przestrzennym :

- następuje proces depopulacji na obszarze województwa śląskiego ze szczególnym uwzględnieniem w gminach aglomeracji górnośląskiej, w północno-wschodniej części województwa z maksymalnym ubytkiem liczby mieszkańców w gminie Irządze (-5,5%) oraz na obszarze miast Aglomeracji Rybnickiej;
- wzrost liczby mieszkańców i postępujący proces suburbanizacji, szczególnie występujący na obszarze gmin w południowej części województwa oraz zaznaczający się we wschodnim pasie gmin otaczających Częstochowę. w północnej i południowej części Aglomeracji Górnośląskiej, a także w otoczeniu Rybnika i Wodzisławia Śląskiego.

Przyrost naturalny na obszarze województwa śląskiego w 2009 r. pomimo, iż był ujemny (-713 osób) to jego wartość wzrosła względem 2004 r. o 4744 osoby (z wartości -5457 osób). Natomiast współczynnik przyrostu naturalnego uległ wzrostowi z -1,2‰ w 2004 r. do -0,2‰ w 2009 r.

Na obszarze województwa obserwujemy wzrost wielkości liczby pracujących, wiąże się z tym również dość znaczny spadek stopy bezrobocia. Liczba bezrobotnych zarejestrowanych w województwie śląskim uległa zmniejszeniu z 309 704 osób w 2004 roku do 168 425 osób w 2009 roku, tj. o 45,6%.

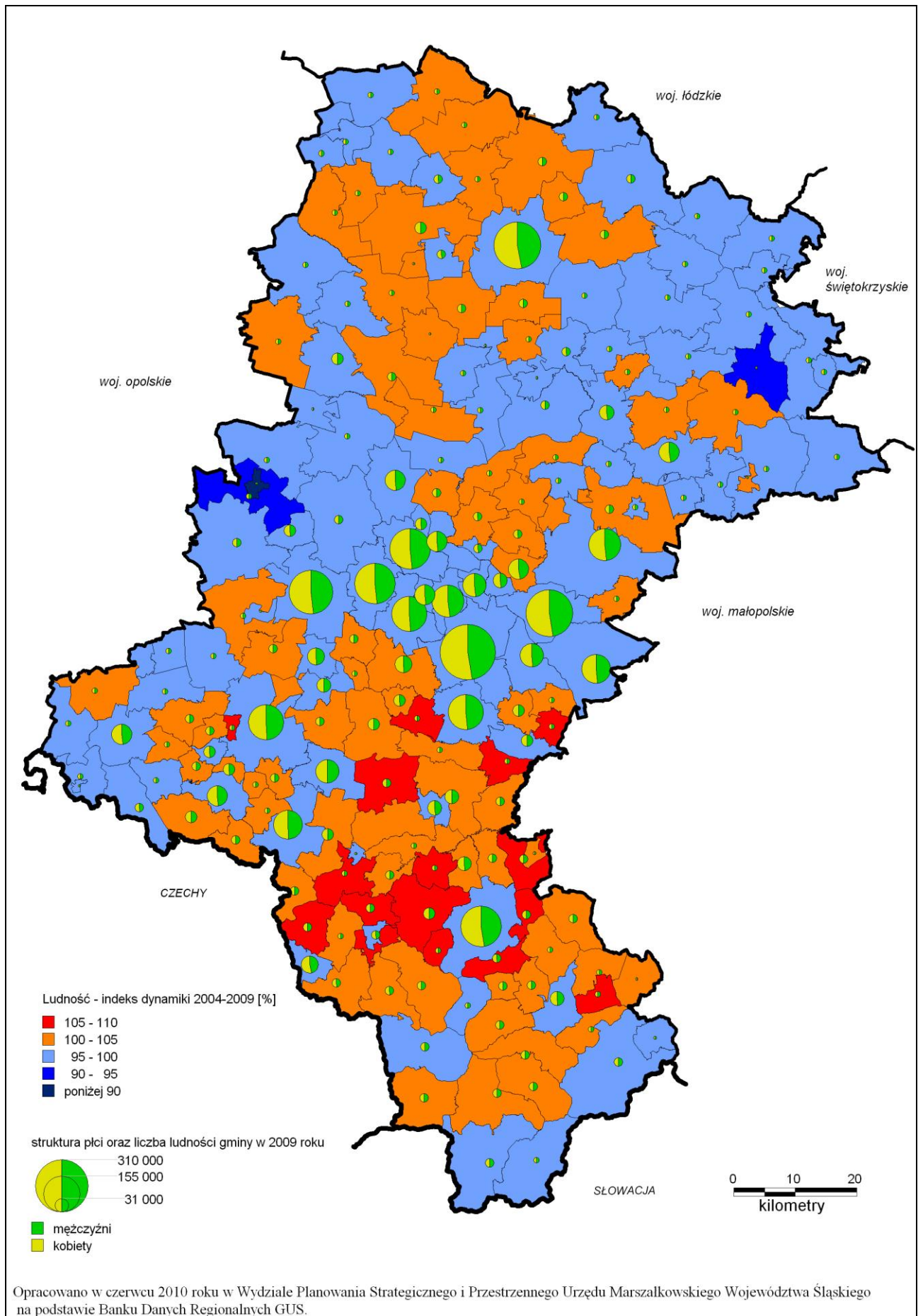
Oceniając rozwój szkolnictwa wyższego wyraźnie zauważalny jest wzrost liczby szkół wyższych w środkowym subregionie i ich ilość stanowi blisko 65% wszystkich szkół w województwie śląskim, jednocześnie największy, bo aż 165% wzrost liczby studentów obserwuje się w subregionie zachodnim.

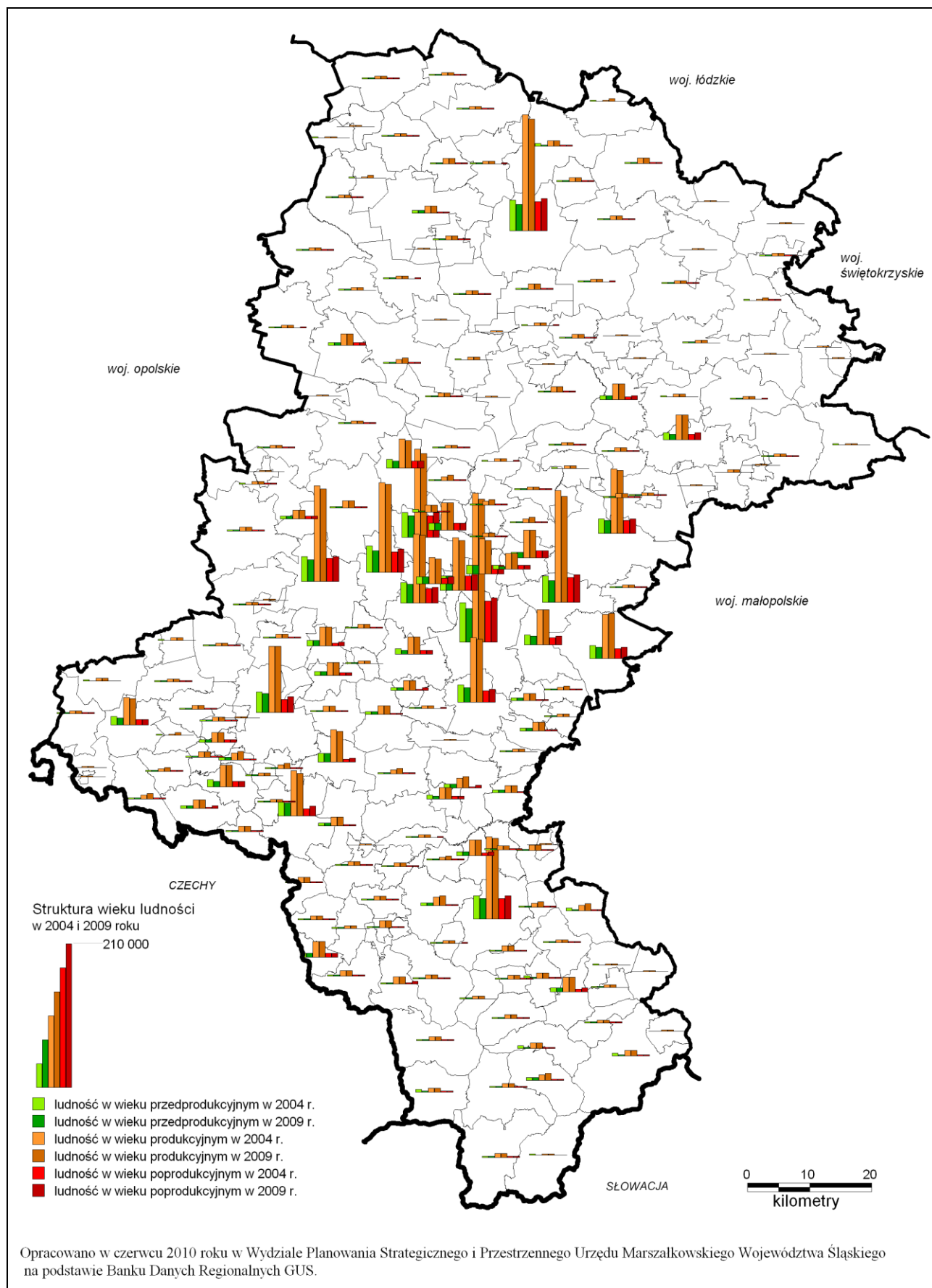
W zakresie turystyki możemy powiedzieć o znacznym wzroście liczby obiektów noclegowych zbiorowego zakwaterowania oraz liczby udzielonych noclegów (na tle kraju). Liderem pod tym względem nadal pozostaje obszar południowy. W nim także obserwujemy największy rozwój mieszkalnictwa mierzony liczbą nowych mieszkań na 1000 mieszkańców (liczba ta wynosi tu prawie 3,5), jednakże należy zaznaczyć, że jest to jedyny subregion województwa gdzie liczba ta zmniejszyła się w badanym okresie. W pozostałych subregionach jak i w województwie ogółem obserwuje się wzrost tej wartości. Liczba mieszkań ogółem oddanych do użytkowania w województwie śląskim wzrosła z 9 938 w 2004 roku do 10 634 w 2009 roku, tj. o 7,0%. Natomiast liczba nowych budynków mieszkalnych oddanych do użytkowania zmniejszyła się z 6 857 w 2004 r. do 6 847 w 2009 roku, tj. o -0,15%.

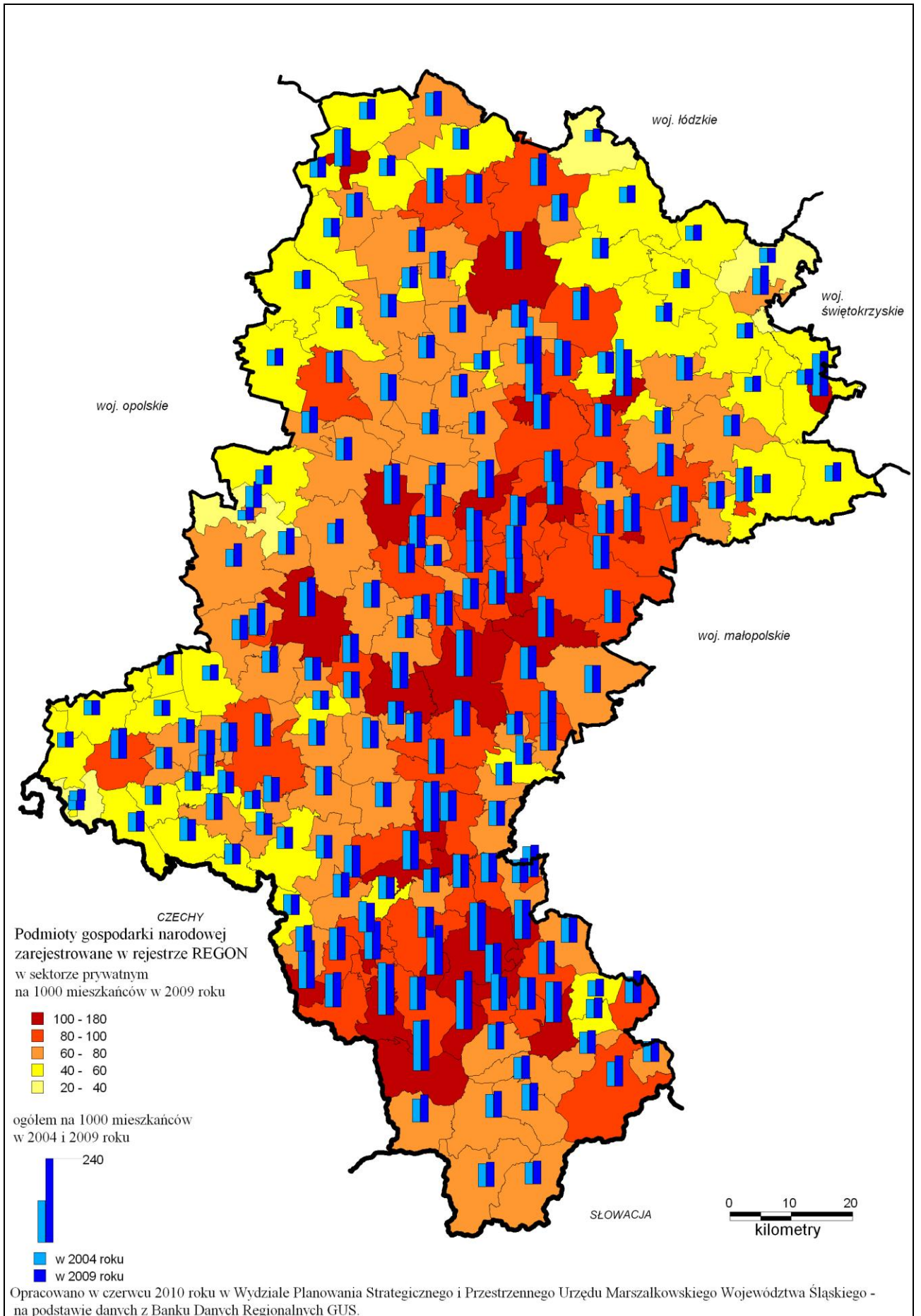
W PZPWŚ przyjęto, że dla dalszego rozwoju województwa niezbędna jest ochrona i racjonalne wykorzystywanie potencjału przyrodniczo-krajobrazowego. Realizacje tego założenia potwierdzają dane wskazujące na wzrost nakładów inwestycyjnych na ochronę środowiska, przy czym największą dynamiką wzrostu charakteryzuje się obszar zachodni, gdzie kwota wydatków inwestycyjnych wzrosła trzykrotnie. Obserwuje się także wzrost powierzchni obszarów przyrodniczo cennych i objętych ochroną, wzrost powierzchni lasów, a także wzrost gęstości sieci kanalizacyjnej, wodociągowej i gazowej. Pod względem nakładów inwestycyjnych na ochronę środowiska w przeliczeniu na 1 mieszkańca województwo śląskie z 6 pozycji przesunęło się na 1 miejsce w kraju.

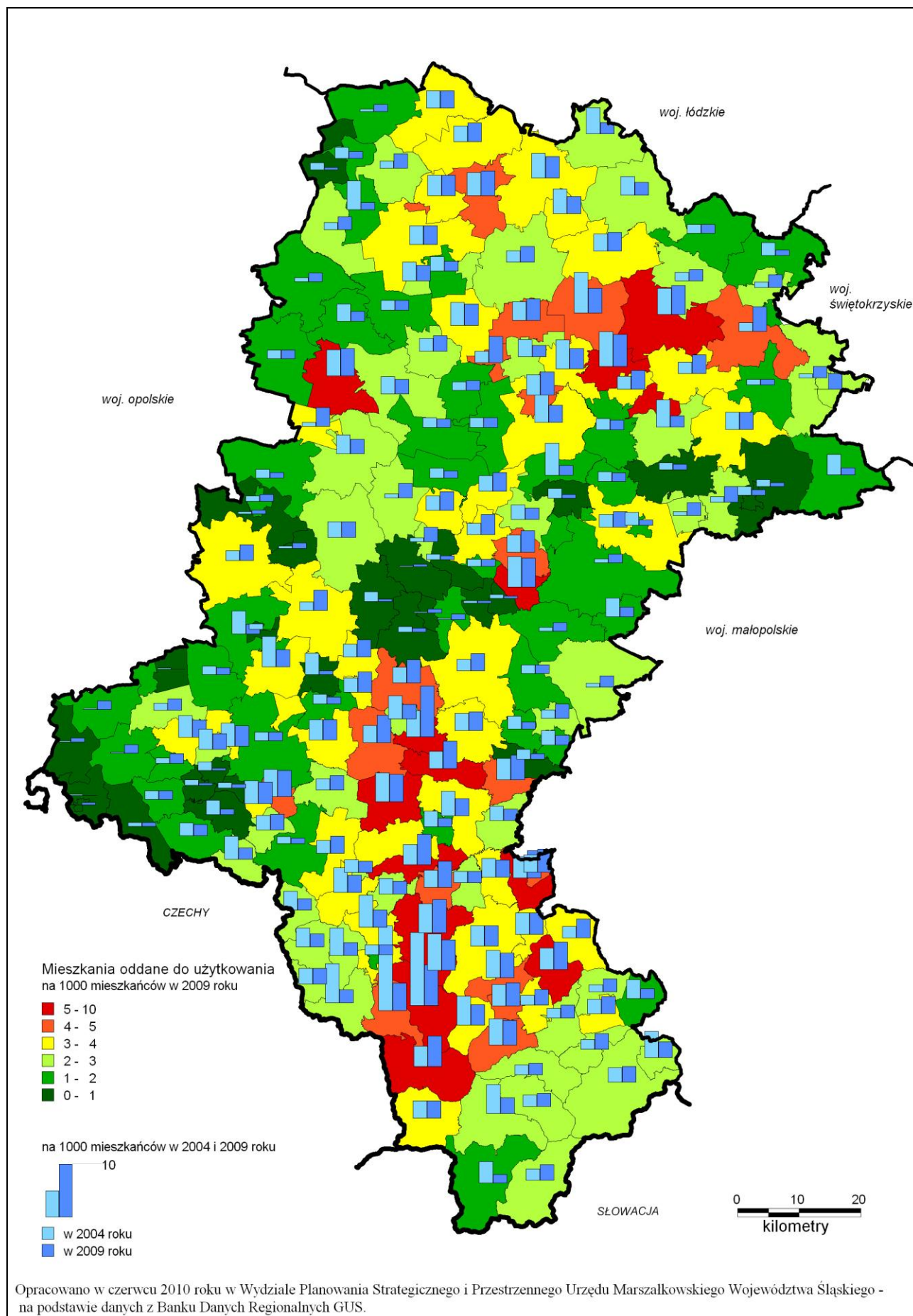
Również w zakresie wskaźników obrazujących rozwój ponadlokalnych systemów infrastruktury nastąpił niewielki wzrost, pozytywne tendencje dotyczą zwłaszcza rozwoju sieci kanalizacyjnej, dotyczy to zarówno sieci rozdzielczej jak i połączeń prowadzących do budynków mieszkalnych.

Na podstawie danych uzyskanych w ramach ankiety, a także danych statystycznych i innych dostępnych informacji sporządzono mapy obrazujące zmiany w zagospodarowaniu przestrzennym województwa śląskiego:

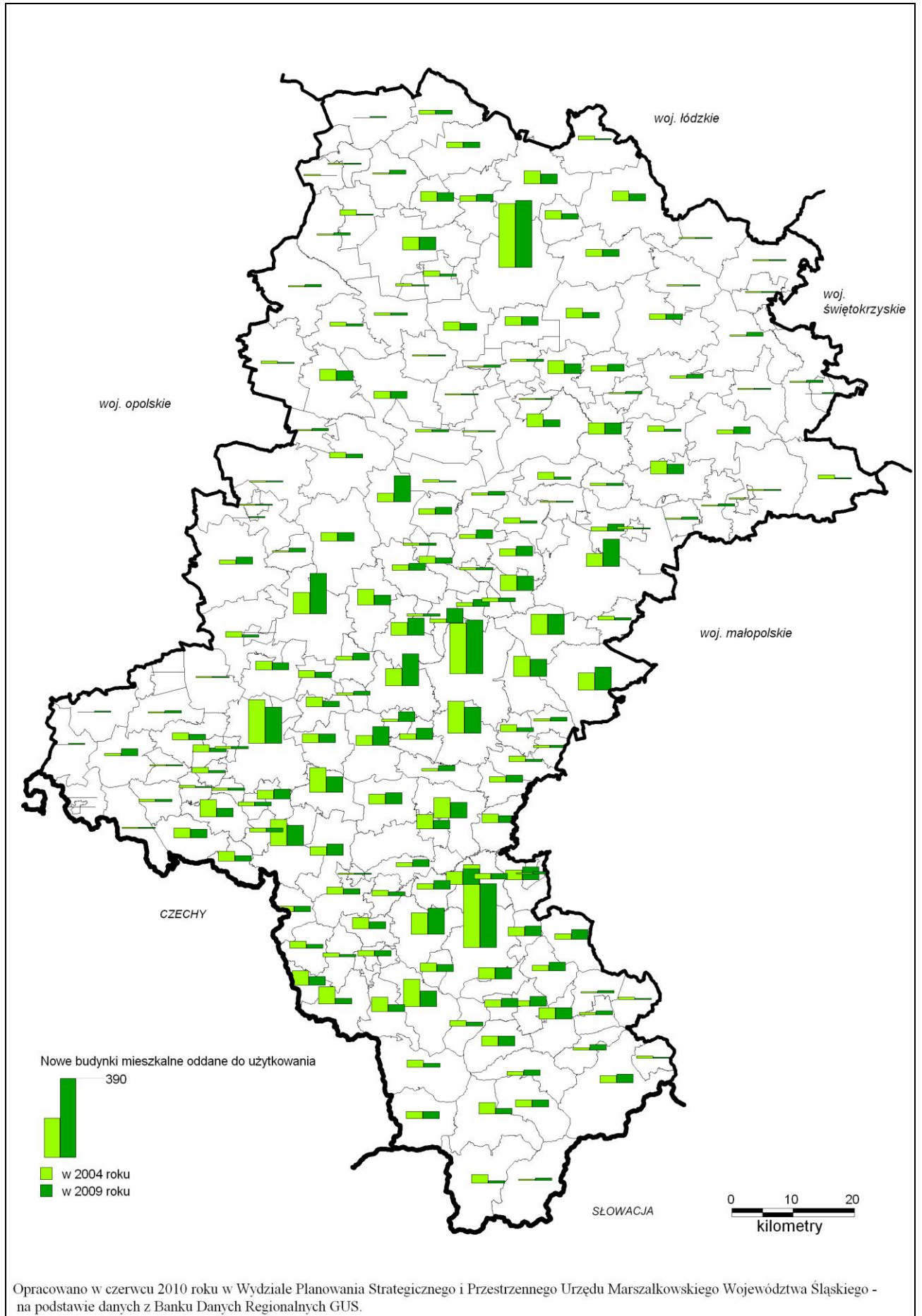








Opracowano w czerwcu 2010 roku w Wydziale Planowania Strategicznego i Przestrzennego Urzędu Marszalkowskiego Województwa Śląskiego - na podstawie danych z Banku Danych Regionalnych GUS.



Od kilku lat funkcjonuje w Polsce program rządowo-samorządowy „Moje Boisko - Orlik 2012”, który zakłada budowę ogólnodostępnych, bezpłatnych kompleksów boisk sportowych wraz z zapleczem socjalnym, w każdej gminie na terenie całego kraju. Na terenie województwa śląskiego w ramach tego programu w latach 2008-2009 otwarto 87 boisk:

1. Bielsko-Bialski Ośrodek Sportu i Rekreacji, ul. Słowackiego 27 b, Bielsko-Biała
2. Centrum Sportu i Wypoczynku, ul. Jasna 31, Gliwice
3. Gimnazjum ul. Sportowa, Poraj
4. Gminny Ośrodek Rekreacyjno-Sportowy ul. Sportowa, Konopiska
5. Gminny Ośrodek Sportu i Rekreacji ul. Sportowa, Wilkowice
6. Gminny Ośrodek Sportu i Rekreacji ul. Pszczyńska 9, Wola
7. Gminny Zespół Obsługi Szkół i Przedszkoli ul. Dworcowa 1, Lyski
8. Miejska Szkoła Podstawowa nr 4 ul. Powstańców Śląskich 18, Zawiercie
9. Miejskie Centrum Kultury i Sportu ul. Poniatowskiego, Jaworzno
10. Miejski Ośrodek Sportu i Rekreacji ul. Górnośląska, Rybnik
11. MOSiR ul. Jaśkowicka/Borowa, Tychy
12. MOSiR ul. Grażyńskiego 1, Mikołów
13. MOSiR Aleja Lipowa 2, Knurów
14. Ognisko Pracy Pozaszkolnej ul. Mickiewicza 33, Rydułtowy
15. Ośrodek Sportu i Turystyki ul. Chorzowska 28h, Bytom
16. OSiR Skałka ul. Bytomska 40, Świętochłowice
17. Powiatowy Ośrodek Sportu i Rekreacji ul. Zamenhofska 5A, Pszczyna
18. Szkoła Podstawowa ul. Zielona 41, Węgierska Górka
19. Szkoła Podstawowa nr 15 ul. Słowackiego 48, Racibórz
20. Szkoła Podstawowa nr 17 Osiedle Powstańców Śląskich, Żory
21. Szkoła Podstawowa nr 39 ul. Wawrzyńskiej 11, Zabrze
22. Techniczne Zakłady Naukowe ul. Jasnogórska 84/90, Częstochowa
23. Urząd Gminy ul. Konopnickiej 28, Pietrowice Wielkie
24. Urząd Gminy Mykanów ul. Słoneczna, Mykanów
25. Zakład Gospodarki Komunalnej i Mieszkaniowej ul. Bukowina, Orzesze
26. Zespół Szkół Gastronomiczno-Hotelarskich ul. Reymonta 2A, Wisła
27. Zespół Szkół im. Stanisława Staszica ul. Rataja 29, Zawiercie
28. Zespół Szkół nr 1 ul. Grodziecka 29, Czeladź
29. Zespół Szkół nr 1 ul. Kwiatkowskiego 18, Myszków
30. Zespół Szkół nr 2 ul. Piłsudskiego 24, Dąbrowa Górnicza
31. Zespół Szkół nr 3 Osiedle Sikorskiego 53, Żory
32. Zespół Szkół Ogólnokształcących im. M. Konopnickiej ul. Dworcowa 7, Milówka
33. Zespół Szkół Ogólnokształcących nr 1 ul. Sobieskiego 22, Lubliniec
34. Zespół Szkół Ogólnokształcących nr 10 ul. Czolgistów 12, Sosnowiec
35. Zespół Szkół Techniczno-Usługowych ul. Pokoju 14, Tarnowskie Góry
36. Kompleks Sportowy "Moje Boisko Orlik 2012" ul. Sportowa, Goleszów
37. Kompleks Sportowy "Moje Boisko Orlik 2012" ul. Bogumińska, Gorzyce
38. Kompleks Sportowy "Moje Boisko Orlik 2012" ul. Zawilców, Mikołów
39. Kompleks Sportowy "Moje Boisko Orlik 2012" ul. Mickiewicza 12, Huta Stara B
40. Kompleks Sportowy "Moje Boisko Orlik 2012" ul. Kombatantów, Czerwionka-Leszczyny
41. Kompleks Sportowy "Moje Boisko Orlik 2012" ul. Wapienicka 10, Jaworze
42. Kompleks Sportowy "Moje Boisko Orlik 2012" ul. Orkana 95/109, Częstochowa
43. Kompleks Sportowy "Moje Boisko Orlik 2012" Mazańcowice 162
44. Kompleks Sportowy "Moje Boisko Orlik 2012" ul. Sportowa, Międzybrodzie Bialskie
45. Kompleks Sportowy "Moje Boisko Orlik 2012" ul. Rydułtowska 9, Piece
46. Kompleks Sportowy "Moje Boisko Orlik 2012" ul. Szybowa, Krostoszowice
47. Kompleks Sportowy "Moje Boisko Orlik 2012" ul. Zamkowa 13, Tworów
48. Kompleks Sportowy "Moje Boisko Orlik 2012" ul. Sienkiewicza 7, Kroczyce

49. Kompleks Sportowy "Moje Boisko Orlik 2012" ul. Kościuszki, Pietrzykowice
50. Kompleks Sportowy "Moje Boisko Orlik 2012" ul. Wolności 68, Mierzęcice
51. Kompleks Sportowy "Moje Boisko Orlik 2012" ul. Szkolna, Niegowa
52. Kompleks Sportowy "Moje Boisko Orlik 2012" ul. Akacyjowa, Ornontowice
53. Kompleks Sportowy "Moje Boisko Orlik 2012" ul. Zawadzkiego 65, Pawonków
54. Kompleks Sportowy "Moje Boisko Orlik 2012" ul. Krakowska, Porąbka
55. Kompleks Sportowy "Moje Boisko Orlik 2012" ul. Powstańców Warszawy 144a, Częstochowa
56. Kompleks Sportowy "Moje Boisko Orlik 2012" ul. Działkowiczów 20, Rędziny
57. Kompleks Sportowy "Moje Boisko Orlik 2012" ul. Morcinka, Dąbrowa Górnicza
58. Kompleks Sportowy "Moje Boisko Orlik 2012" Park Wiejski, Rajcza
59. Kompleks Sportowy "Moje Boisko Orlik 2012" ul. Raciborska, Sośnicowice
60. Kompleks Sportowy "Moje Boisko Orlik 2012" ul. Długa, Hażlach
61. Kompleks Sportowy "Moje Boisko Orlik 2012" ul. Gościnną 6, Bojszowy
62. Kompleks Sportowy "Moje Boisko Orlik 2012" ul. Tysiąclecia 7, Bytom
63. Kompleks Sportowy "Moje Boisko Orlik 2012" ul. Poznańska 2a, Jastrzębie Zdrój
64. Kompleks Sportowy "Moje Boisko Orlik 2012" ul. Żeliwna 26d, Katowice
65. Kompleks Sportowy "Moje Boisko Orlik 2012" Koziegłowy
66. Kompleks Sportowy "Moje Boisko Orlik 2012" ul. Kochcicka, Lubliniec
67. Kompleks Sportowy "Moje Boisko Orlik 2012" ul. Sportowa, Miasteczko Śląskie
68. Kompleks Sportowy "Moje Boisko Orlik 2012" ul. Świętego Wojciecha, Mikołów
69. Kompleks Sportowy "Moje Boisko Orlik 2012" ul. 1 Maja 6, Kalety
70. Kompleks Sportowy "Moje Boisko Orlik 2012" ul. Staszica 47, Czeladź
71. Kompleks Sportowy "Moje Boisko Orlik 2012" ul. Kościuszki 67, Ogrodzieniec
72. Kompleks Sportowy "Moje Boisko Orlik 2012" ul. M. Skłodowskiej-Curie 108, Piekary Śląskie
73. Kompleks Sportowy "Moje Boisko Orlik 2012" ul. Żorska 2, Racibórz
74. Kompleks Sportowy "Moje Boisko Orlik 2012" ul. Sikorskiego 8a, Radzionków
75. Kompleks Sportowy "Moje Boisko Orlik 2012" ul. Gwarecka 2, Ruda Śląska
76. Kompleks Sportowy "Moje Boisko Orlik 2012" ul. Radoszowska 3, Rydułtowy
77. Kompleks Sportowy "Moje Boisko Orlik 2012" ul. Kalagi 9a, Sosnowiec
78. Kompleks Sportowy "Moje Boisko Orlik 2012" ul. Armii Krajowej 1, Tarnowskie Góry
79. Kompleks Sportowy "Moje Boisko Orlik 2012" ul. Mieszka 10, Wodzisław Śląski
80. Kompleks Sportowy "Moje Boisko Orlik 2012" ul. Pestalozziego 16, Zabrze
81. Kompleks Sportowy "Moje Boisko Orlik 2012" ul. Oświatowa 55, Zawiercie
82. Kompleks Sportowy "Moje Boisko Orlik 2012" os. Korfantego Zespół Szkół nr 8, Żory
83. Kompleks Sportowy "Moje Boisko Orlik 2012" ul. Kościuszki 7, Janów
84. Kompleks Sportowy "Moje Boisko Orlik 2012" ul. Traugutta 11 43-502 Czechowice-Dziedzice
85. Kompleks Sportowy "Moje Boisko Orlik 2012" ul. ks. płk. J. Szymały 3 42-700 Lubliniec
86. Kompleks Sportowy "Moje Boisko Orlik 2012" ul. Obywatelska 30 44-280 Rydułtowy
87. Kompleks Sportowy "Moje Boisko Orlik 2012" Jasienica 159 43-384 Rudzica



Źródło: http://www.slaskie.pl/strona_n.php?jezyk=pl&grupa=3&dzi=1274167635&id_menu=329#

PODSUMOWANIE:

- Z 164 gmin, które odpowiedziały na ankietę, 12 wskazało ograniczenia dla realizacji ustaleń PZPWŚ, najczęściej wskazywanym ograniczeniem jest brak środków finansowych, nieuregulowane stany własności gruntów, szkody górnicze oraz wadliwe i niestabilne ustawodawstwo z zakresu planowania przestrzennego;
- Z 164 gmin, które odpowiedziały na ankietę, 19 wskazało na bariery ich rozwoju wynikające z realizacji ustaleń PZPWŚ, większość dotyczyła dezintegracji obszarów dotychczas spójnych przestrzennie i społecznie, poprzez „przecięcie” planowanymi i realizowanymi inwestycjami drogowymi i kolejowymi, konieczność rezerwowania terenów niezainwestowanych przy braku jednoznacznego przebiegu inwestycji liniowych. Wiele wskazywanych przez gminy barier wynika z przepisów szczególnych dotyczących między innymi ochrony środowiska, wiele to wewnętrzne bariery rozwoju gmin, które mogą się pogłębiać w przypadku braku realizacji ustaleń PZPWŚ (m.in. złe połączenie drogowe z metropoliami czy marginalizacja niektórych obszarów w województwie);
- Wzrasta atrakcyjność oraz jakość życia mieszkańców województwa śląskiego - niestety następuje proces depopulacji ze szczególnym uwzględnieniem Aglomeracji Górnośląskiej, północno-wschodniej części województwa oraz na obszarze Aglomeracji Rybnickiej;
- Nadal postępuje proces suburbanizacji, pomimo przyjętych w PZPWŚ zasad i kierunków polityki przestrzennej odnoszących się do zahamowania procesu „rozlewania się miast” i koncentracji zabudowy;
- Obserwuje się wzrost nakładów inwestycyjnych w przedsiębiorstwach;
- PKB zarówno w wielkościach bezwzględnych jak i w przeliczeniu na 1 mieszkańca wzrosło o ok. 40%;
- Wzrasta liczba przedsiębiorstw zarejestrowanych w rejestrze REGON (w tym również z udziałem kapitału zagranicznego);
- Województwo śląskie przesunęło się z miejsca 2 na 1 pod względem produkcji sprzedanej przemysłu na 1 mieszkańca, której wartość wzrosła o ponad 100%;
- Obserwuje się wzrost wielkości liczby pracujących, z czym wiąże się dość znaczny spadek stopy bezrobocia;
- Obserwuje się wzrost powierzchni obszarów przyrodniczo cennych i objętych ochroną, wzrost powierzchni lasów, a także wzrost gęstości sieci kanalizacyjnej, wodociągowej i gazowej, pod względem nakładów inwestycyjnych na ochronę środowiska w przeliczeniu na 1 mieszkańca województwo śląskie z 6 pozycji przesunęło się na 1 miejsce w kraju;
- Wzrosła liczba mieszkań ogółem oddanych do użytkowania w województwie śląskim (o 7%), przy czym minimalnie zmniejszyła się liczba nowych budynków mieszkalnych oddanych do użytkowania;
- Wciąż nie została wdrożona przyjęta w PZPWŚ koncepcja monitoringu, co wynika z braku systemowych rozwiązań na szczeblu krajowym i wojewódzkim;
- Należy wprowadzić zmiany w zakresie monitoringu PZPWŚ uwzględniając obecne problemy z pozyskiwaniem odpowiednio przetworzonych danych dla opisanego realizacji celów i kierunków określonych w PZPWŚ. Wynika ze zmian w podziale kraju na jednostki statystyczne NTS3, co utrudnia, a w niektórych przypadkach uniemożliwia (np. stopa bezrobocia) pozyskanie danych;
- Krótki upływ czasu od uchwalenia zmiany PZPWŚ nie pozwolił na uzyskanie informacji dotyczących realizacji jego celu, kierunków i działań.

III RAPORT O STANIE ZAGOSPODAROWANIA PRZESTRZENNEGO WOJEWÓDZTWA ŚLĄSKIEGO

Zgodnie z zapisami art. 45 ustawy o planowaniu i zagospodarowaniu przestrzennym Raport powinien odnosić się w szczególności do sieci osadniczej, obszarów chronionych, ponadlokalnych inwestycji celu publicznego, obszarów problemowych, obszarów wsparcia, obszarów narażonych na niebezpieczeństwo powodzi, terenów zamkniętych oraz obszarów występowania udokumentowanych złóż kopalin. Wymienione zagadnienia, zgodnie z art. 39 ust. 3 ustawy stanowią przedmiot ustaleń PZPWŚ. Z uwagi na fakt, że przyjęte w PZPWŚ cele mają charakter przekrojowy, zintegrowany i horyzontalny, a nie ściśle branżowy przyjęto, że Raport także nie będzie odnosił się wprost do zagadnień określonych w art. 39 ust. 3, a będzie odzwierciedlał formę zapisu ustaleń, jaką przyjęto w PZPWŚ, czyli zgodnie ze strukturą celów polityki przestrzennej.

Ze względu na termin uchwalenia zmiany PZPWŚ zbieżny z zakończeniem prac nad Okresową Oceną Planu, Raport tak jak i Przegląd Zmian nie odnosi się do zmiany PZPWŚ.

Cel I: DYNAMIZACJA I RESTRUKTURYZACJA PRZESTRZENI WOJEWÓDZTWA

Cel ten odnosi się przede wszystkim do obszarów dotkniętych strukturalnymi zmianami przestrzennymi, lub peryferyjnych, o niskim potencjale rozwojowym, czy zdominowanych przez gospodarki niezdolne do innowacji i globalnej konkurencji i jako takie, wymagających wsparcia. Są to przede wszystkim:

- obszary w powiatach żywieckim, raciborskim, gliwickim oraz w obszarze północnym polityki rozwoju - predestynowane do rozwoju infrastruktury technicznej i transportowej;
- obszary Aglomeracji Górnośląskiej i Rybnickiej, a także w Częstochowie, Bielsku-Białej i okolicach - przewidziane do poprawy jakości terenów zdegradowanych;
- gminy wzdłuż autostrady A4, szczególnie Katowice i Gliwice, jako obszar szczególnego rozwoju nowych technologii;
- obszary powiatu żywieckiego oraz zawierciańskiego, myszkowskiego i częstochowskiego stanowiące obszary wymagające działań przeciwdziałających ich marginalizacji;
- obszary wzdłuż głównych ciągów komunikacyjnych, jako wymagające rozwoju infrastruktury poprawiającej warunki inwestowania;
- obszary aglomeracji miejskich i powiązanych z nimi miast, stanowiące obszary aktywizacji gospodarczej.

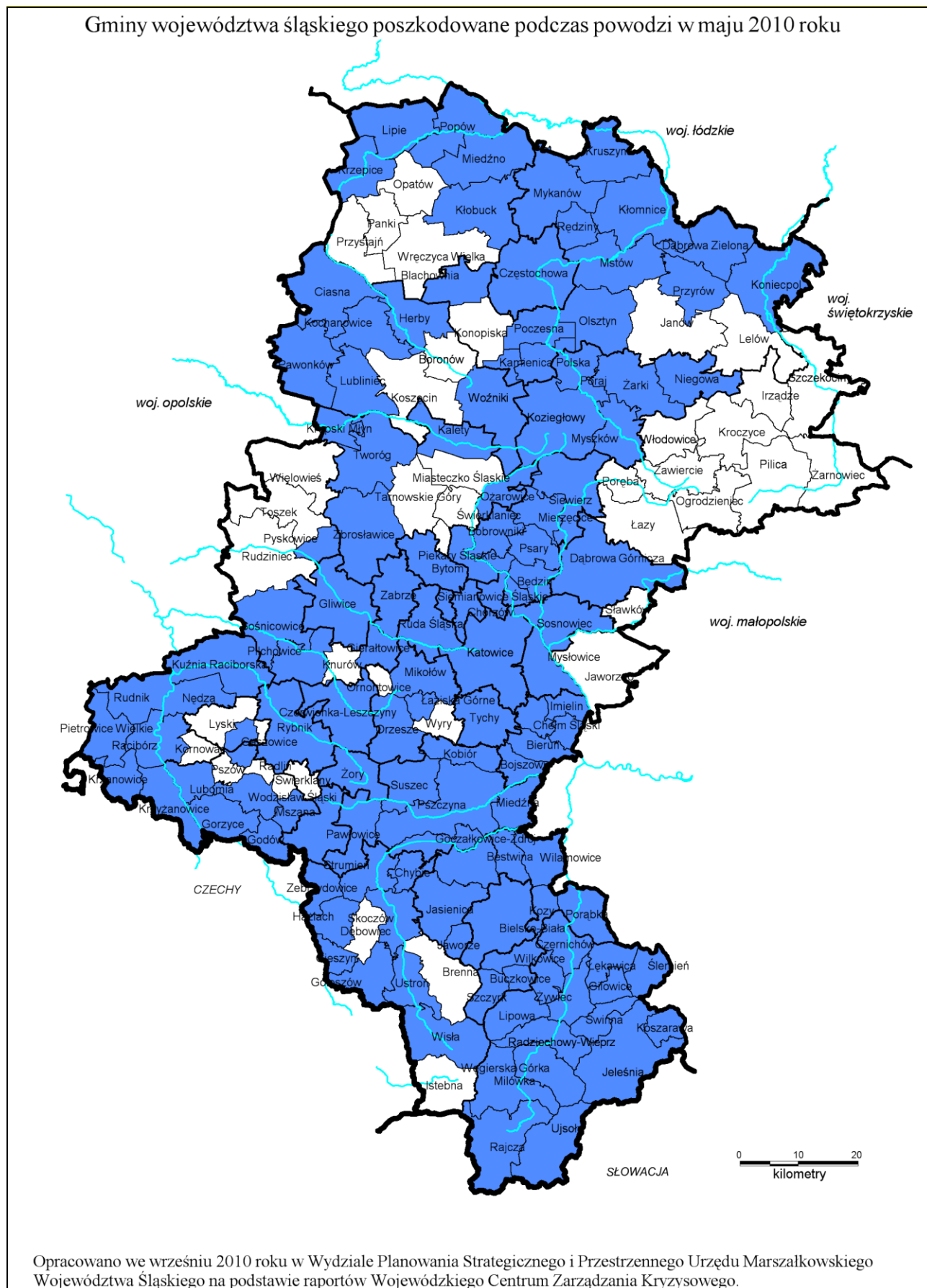
Zarówno Okresowa Ocena Planu przeprowadzona w 2006 r. jak i analiza materiałów uzyskanych w ramach Okresowej Oceny Planu z 2010 r. wskazuje, że cel ten jest osiąganym przez realizację działań na wszystkich przyjętych kierunkach.

W aglomeracjach miejskich powstają inkubatory przedsiębiorczości, parki technologiczne, naukowe i przemysłowe, restrukturyzuje się placówki ochrony zdrowia, rozwija się szkolnictwo wyższe, dla poprawy bezpieczeństwa publicznego prowadzone są modernizacje i remonty dróg, budowa chodników i ścieżek rowerowych.

Gminy podejmują działania dotyczące przede wszystkim modernizacji/przebudowy dróg gminnych i powiatowych, budowy ich nowych odcinków oraz uzbrajanie terenu w infrastrukturę wodno-kanalizacyjną, tworzą tereny i obiekty sportu i rekreacji, wykorzystując swoje walory przyrodnicze. W zakresie strategicznych elementów systemu transportowego poprawiających warunki inwestowania realizowana jest autostrada A1. Opracowano też Plan Generalny dla Międzynarodowego Portu Lotniczego „Katowice” w Pyrzowicach przewidujący rozbudowę MPL, a dla zapewnienia odpowiednich warunków dla tej rozbudowy przyjęto zmianę PZPWŚ. Na etapie projektowania jest także połączenie kolejowe lotniska z miastami Aglomeracji Górnośląskiej. Wciąż nie są realizowane drogi ekspresowe S78 czy S11.

Ostatnie deszcze i powódzie z maja-sierpnia 2010 r. pokazały, że nie są realizowane działania w ramach przeciwdziałania zagrożeniom i poprawy bezpieczeństwa publicznego - zabezpieczenia przeciwpowodziowe na terenach zalewowych oraz na obszarach narażonych na niebezpieczeństwo

powodzi, a w dokumentach gminnych nie uwzględnia się zagadnień dotyczących zakazu zabudowy tych terenów oraz terenów narażonych na powstawanie osuwisk.



W ramach kreowania zintegrowanego regionalnego produktu turystycznego Samorząd Województwa Śląskiego: opracował w 2004 r. Strategię rozwoju turystyki w województwie śląskim na lata 2004 – 2013, sporządził w 2006 r. Strategię rozwoju kultury w województwie śląskim na lata 2006 – 2020 i Wojewódzki Program Opieki Nad Zabytkami w Województwie Śląskim na lata 2006 – 2009, przyjął w 2010 r. Wojewódzki Program Opieki Nad Zabytkami w Województwie Śląskim na lata 2010 – 2013. Doprowadził także do utworzenia Szlaku Zabytków Techniki, którego oficjalne otwarcie nastąpiło w 2006 r. W 2010 r. Szlak, jako jedyny z Europy Środkowej i Wschodniej został włączony do Europejskiego Szlaku Dziedzictwa Przemysłowego (European Route of Industrial Heritage).

Cel II: WZMOCNIENIE FUNKCJI WĘZŁÓW SIECI OSADNICZEJ

Cel ten dotyczy przede wszystkim aglomeracji miejskich – Aglomeracji Górnośląskiej, Rybnickiej, Częstochowskiej i Bielskiej. Stanowią one podstawowe elementy sieci osadniczej województwa, którą tworzą 1582 miejscowości, w tym 71 miast. Na układzie tych czterech aglomeracji opiera się docelowy model sieci osadniczej województwa.

Agglomeracje te, jako centra potencjalnych, kształtujących się wokół nich obszarów metropolitalnych są, zgodnie z PZPWŚ, predestynowane przede wszystkim do rozwoju i wzmocnienia funkcji metropolitalnych.

Z analizy nadesłanych ankiet wynika, że kierunek ten jest realizowany przede wszystkim poprzez rewitalizację centrów miejskich i terenów poprzemysłowych. W wielu miastach, w tym w aglomeracjach, sporządza się programy rewitalizacji, wprowadza się odpowiednie zapisy do dokumentów planistycznych i podejmuje konkretne działania polegające na rewitalizacji centrów miast, adaptacji zabytkowych obiektów, nadawaniu nowych funkcji terenom i obiektom poprzemysłowym. Działania te pozwolą na włączenie terenów poprzemysłowych i zdegradowanych do procesu odnowy przestrzennej struktur miejskich i wzrost atrakcyjności inwestycyjnej regionu.

Inwestycje realizowane bądź planowane w ramach tego celu dotyczą także przebudowy, modernizacji, budowy dróg i kolei w ramach intensyfikacji międzynarodowych powiązań komunikacyjnych.

Dla realizacji tego celu, w tym w szczególności działań dotyczących kształtowania miast o wysokiej jakości architektury i przestrzeni publicznych Zarząd Województwa Śląskiego organizuje doroczny konkurs Najlepsza Przestrzeń Publiczna Województwa Śląskiego, w którym nagradza i promuje najlepsze realizacje urbanistyczno-architektoniczne z obszaru województwa. Konkurs organizowany jest od 2000 r. natomiast od czasu uchwalenia PZPWŚ nagrodzone zostały następujące realizacje:

Rok	Nagrodzone realizacje
2004	<ul style="list-style-type: none"> • Realizacja Zespołu Szkół Wyższych w Rybniku; • Waloryzacja Parku Planty w Mikołowie;
2005	<ul style="list-style-type: none"> • Śląski Zamek Sztuki i Przedsiębiorczości Cieszynie; • Kompleks Muzealny w Tychach - Muzeum Piwowarstwa - Muzeum Miejskie;
2006	<ul style="list-style-type: none"> • Przebudowa Placu Mikołaja Kopernika w Lublińcu; • Silesia City Center – centrum handlowo-rozrywkowe w Katowicach;
2007	<ul style="list-style-type: none"> • Rewitalizacja zabytkowej płyty rynku w Toszku; • Hala sportowa wraz z terenami sportowo-rekreacyjnymi w Bieruniu;
2008	<ul style="list-style-type: none"> • Rewitalizacja zespołu akwenów poprzemysłowych Amelung w Chorzowie; • Centrala miejskiej biblioteki publicznej w Jaworznie; • Centrum nauki i edukacji muzycznej Symfonia w Katowicach;
2009	<ul style="list-style-type: none"> • Pokazowa zagroda żubrów w zabytkowym parku pszczyńskim w Pszczynie; • Strażnica w Katowicach-Szopienicach; • Teatr rozrywki wraz zagospodarowaniem terenu w Chorzowie;

Rok	Nagrodzone realizacje
	<ul style="list-style-type: none"> • Renowacja zieleńca oraz terenów wokół kościoła parafialnego w Zabrze; • Centrum dydaktyczno-naukowe neofilologii Uniwersytetu Śląskiego w Sosnowcu;
2010	<ul style="list-style-type: none"> • Zagospodarowanie terenu przy Radiostacji Gliwickiej; • Budynek Sądu Okręgowego w Katowicach; • Adaptacja budynku kina na potrzeby Miejskiej Biblioteki Publicznej w Mikołowie; • Plac Wolności w Rybniku; • Kryta pływalnia „Olimpijczyk” w Gliwicach; • Przebudowa kina „Świt” w Czechowicach-Dziedzicach;

Tabela 9. Nagrodzone realizacje w konkursie Najlepsza Przestrzeń Publiczna Województwa Śląskiego

Pomimo wielu działań podejmowanych dla rozwoju miast aglomeracji województwa i miast funkcjonalnie z nimi powiązanych, a także dla podnoszenia jakości przestrzeni tych miast i poprawy jakości życia ich mieszkańców, wciąż obserwuje się postępujące zjawisko suburbanizacji, zamieranie miejskich centrów i degradację przestrzeni publicznych.

Najsłabiej w ramach przedmiotowego celu jest realizowany kierunek „Wspieranie rozwoju funkcji metropolitalnych”. Mimo, że w miastach realizuje się lub planuje budowę obiektów infrastruktury społecznej (muzea, centra kongresowe, hale sportowe...) wciąż zbyt słabo wzmacnia się funkcje metropolitalne potencjalnych metropolii wskazanych w PZPWŚ.

Samorząd województwa dla rozwoju funkcji metropolitalnych podjął między innymi działania zmierzające do budowy gmachu Nowego Muzeum Śląskiego, czy modernizacji Wojewódzkiego Przedsiębiorstwa Widowiskowo-Sportowego „Spodek” w Katowicach i Wojewódzkiego Ośrodka Sportu i Rekreacji „Stadion Śląski”.

W ramach kształtowania otwartych terenów zielonych dla rewitalizacji miejskich dzielnic opracowano także w 2006 r. Program Modernizacji Wojewódzkiego Parku Kultury i Wypoczynku im. Gen. Jerzego Ziętka.

Wciąż brak jest dobrego skomunikowania miast aglomeracji z portem lotniczym MPL „Katowice” w Pyrzowicach. W 2009 roku podjęto jednak prace projektowe dotyczące budowy połączenia kolejowego MPL z miastami Aglomeracji Górnośląskiej.

Cel III: OCHRONA ZASOBÓW ŚRODOWISKA, WZMOCNIENIE SYSTEMU OBSZARÓW CHRONIONYCH I WIELOFUNKCYJNY ROZWÓJ TERENÓW OTWARTYCH

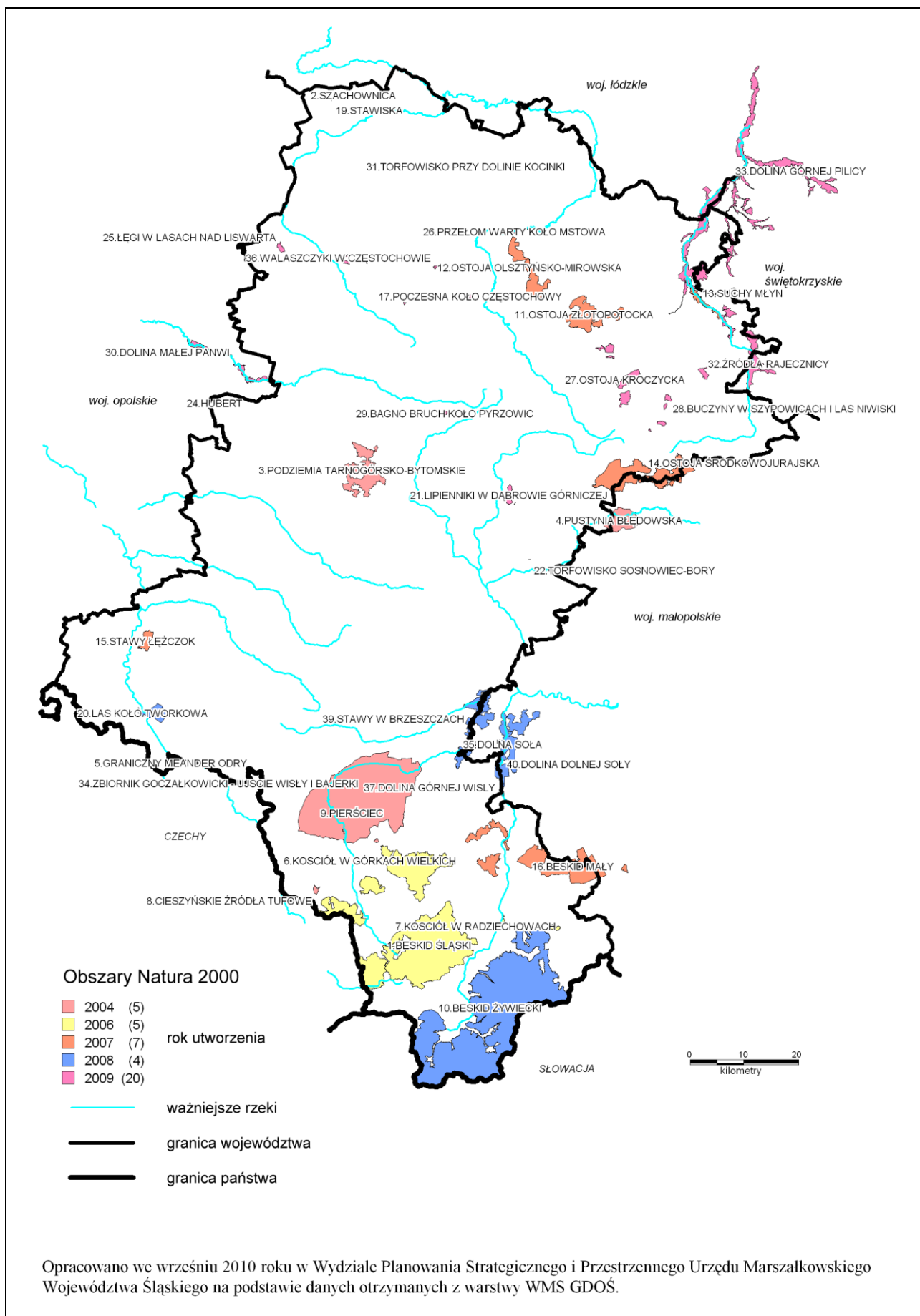
Cel ten obejmuje przede wszystkim tereny otwarte – tereny wiejskie i obszary objęte różnymi formami ochrony środowiska, przyrody i krajobrazu kulturowego, a także obszary narażone na niebezpieczeństwo powodzi oraz obszary występowania udokumentowanych złóż kopalin.

W efekcie prac nad tworzeniem Europejskiej Sieci Ekologicznej Natura 2000 do Komisji Europejskiej zgłoszono 36 proponowanych specjalnych obszarów ochrony siedlisk (SOO) i 5 proponowanych obszarów specjalnej ochrony ptaków (OSO) zlokalizowanych na terenie województwa śląskiego. W roku 2004 rozporządzeniem Ministra Środowiska powołano pierwszy obszar Natura 2000 w województwie śląskim – obszar specjalnej ochrony ptaków (OSO) PLB240001 „Dolina Górnej Wisły”, a w roku 2008 — 4 kolejne obszary specjalnej ochrony ptaków — PLB240003 „Stawy Wielikąt i Las Tworkowski”, PLB240002 „Beskid Żywiecki”, PLB120004 „Dolina Dolnej Soły”, PLB120009 „Stawy w Brzeszczach”.

Poniższa tabela przedstawia wszystkie występujące na terenie województwa specjalne obszary ochrony w ramach ustanowionych i proponowanych obszarów • Natura 2000.

lp	Nazwa obszaru	Ostoje	Kod	Rok utworzenia
1	Beskid Śląski	Specjalne Obszary Ochrony Siedlisk (SOO)	PLH240005	2006
2	Szachownica	Specjalne Obszary Ochrony Siedlisk (SOO)	PLH240004	2004
3	Podziemia Tarnogórsko-Bytomskie	Specjalne Obszary Ochrony Siedlisk (SOO)	PLH240003	2004
4	Pustynia Błędowska	Specjalne Obszary Ochrony Siedlisk (SOO)	PLH120014	2004
5	Graniczny Meander Odry	Specjalne Obszary Ochrony Siedlisk (SOO)	PLH240013	2006
6	Kościół w Górkach Wielkich	Specjalne Obszary Ochrony Siedlisk (SOO)	PLH240008	2006
7	Kościół w Radziechowach	Specjalne Obszary Ochrony Siedlisk (SOO)	PLH240007	2006
8	Cieszyńskie Źródła Tufowe	Specjalne Obszary Ochrony Siedlisk (SOO)	PLH240001	2004
9	Pierściec	Specjalne Obszary Ochrony Siedlisk (SOO)	PLH240022	2007
10	Beskid Żywiecki	Specjalne Obszary Ochrony Siedlisk (SOO)	PLH240006	2006
11	Ostoja Złotopotocka	Specjalne Obszary Ochrony Siedlisk (SOO)	PLH240020	2007
12	Ostoja Olsztyńsko-Mirowska	Specjalne Obszary Ochrony Siedlisk (SOO)	PLH240015	2007
13	Suchy Młyn	Specjalne Obszary Ochrony Siedlisk (SOO)	PLH240016	2007
14	Ostoja Środkowojurajska	Specjalne Obszary Ochrony Siedlisk (SOO)	PLH240009	2007
15	Stawy Łęczzok	Specjalne Obszary Ochrony Siedlisk (SOO)	PLH240010	2007
16	Beskid Mały	Specjalne Obszary Ochrony Siedlisk (SOO)	PLH240023	2007
17	Poczesna Koło Częstochowy	Specjalne Obszary Ochrony Siedlisk (SOO)	PLH240030	2009
18	Bagno w Korzonku	Specjalne Obszary Ochrony Siedlisk (SOO)	PLH240029	2009
19	Stawiska	Specjalne Obszary Ochrony Siedlisk (SOO)	PLH240024	2009
20	Las koło Tworkowa	Specjalne Obszary Ochrony Siedlisk (SOO)	PLH240040	2009
21	Lipienniki w Dąbrowie Górniczej	Specjalne Obszary Ochrony Siedlisk (SOO)	PLH240037	2009
22	Torfowisko Sosnowiec-Bory	Specjalne Obszary Ochrony Siedlisk (SOO)	PLH240038	2009
23	Białka Lelowska	Specjalne Obszary Ochrony Siedlisk (SOO)	PLH240031	2009
24	Hubert	Specjalne Obszary Ochrony Siedlisk (SOO)	PLH240036	2009
25	Łęgi w lasach nad Liswarta	Specjalne Obszary Ochrony Siedlisk (SOO)	PLH240027	2009
26	Przełom Warty koło Mstowa	Specjalne Obszary Ochrony Siedlisk (SOO)	PLH240026	2009
27	Ostoja Kroczycka	Specjalne Obszary Ochrony Siedlisk (SOO)	PLH240032	2009
28	Buczyny w Szypowicach i Las Niwiski	Specjalne Obszary Ochrony Siedlisk (SOO)	PLH240034	2009
29	Bagno Bruch koło Pyrzowic	Specjalne Obszary Ochrony Siedlisk (SOO)	PLH240035	2009
30	Dolina Małej Panwi	Specjalne Obszary Ochrony Siedlisk (SOO)	PLH160008	2009
31	Torfowisko przy Dolinie Kocinki	Specjalne Obszary Ochrony Siedlisk (SOO)	PLH240025	2009
32	Źródła Rajecznicy	Specjalne Obszary Ochrony Siedlisk (SOO)	PLH240033	2009
33	Dolina Górnej Pilicy	Specjalne Obszary Ochrony Siedlisk (SOO)	PLH260018	2009
34	Zbiornik Goczałkowicki - Ujście Wisły i Bajerki	Specjalne Obszary Ochrony Siedlisk (SOO)	PLH240039	2009
35	Dolna Soła	Specjalne Obszary Ochrony Siedlisk (SOO)	PLH120083	2009
36	Walaszczyki w Częstochowie	Specjalne Obszary Ochrony Siedlisk (SOO)	PLH240028	2009
37	Dolina Górnej Wisły	Obszary Specjalnej Ochrony Ptaków (OSO)	PLB240001	2004
38	Stawy Wielikąt i Ligota Tworkowska	Obszary Specjalnej Ochrony Ptaków (OSO)	PLB240003	2008
39	Stawy w Brzeszczach	Obszary Specjalnej Ochrony Ptaków (OSO)	PLB120009	2008
40	Dolina Dolnej Soły	Obszary Specjalnej Ochrony Ptaków (OSO)	PLB120004	2008
41	Beskid Żywiecki	Obszary Specjalnej Ochrony Ptaków (OSO)	PLB240002	2008

Tabela 10. Specjalne obszary ochrony Natura 2000



W stosunku do danych dotyczących obszarów ochrony przyrody zawartych w opracowaniu ekofizjograficznym do PZPWS przybyły 4 nowe rezerwy przyrody, a dwa istniejące zostały połączone w jeden, ustanowiono 7 obszarów chronionego krajobrazu, 47 użytków ekologicznych, 7 zespołów przyrodniczo-krajobrazowych, 6 stanowisk dokumentacyjnych, 12 pomników przyrody nieożywionej oraz 165 pomników przyrody ożywionej.

Dla wskazanej wśród kierunków PZPWS ochrony korytarzy ekologicznych na zlecenie Zarządu Województwa Śląskiego sporządzono opracowanie, które może zostać wykorzystane na rzecz przyszłych zmian PZPWS pn.: „Korytarze ekologiczne w województwie śląskim - koncepcja do planu zagospodarowania przestrzennego województwa”.

W ramach realizacji kierunków poświęconych terenom rolniczym i obszarom wiejskim samorząd województwa śląskiego w 2006 r. sporządził Program Odnowy Wsi Województwa Śląskiego na lata 2006-2010, który ma służyć pobudzeniu i zintegrowaniu wielu rozproszonych dotychczas oddolnych inicjatyw i działań na rzecz zachowania i ochrony dziedzictwa kulturowego i przyrodniczego wsi oraz rozwoju obszarów wiejskich. Elementami Programu są m.in. cykl szkoleniowo-aktywizujący oraz konkurs przedsięwzięć odnowy wsi i konkurs "Piękna Wieś Województwa Śląskiego". Samorząd przyjął także w 2007 r. i w 2010 r. kolejne edycje Programu Aktywizacji Gospodarczej oraz Zachowania Dziedzictwa Kulturowego Beskidów i Jury Krakowsko-Częstochowskiej OWCA-PLUS.

Tak więc działania z zakresu ochrony i wzmocnienia walorów środowiska przyrodniczego są silnie reprezentowane wśród zadań realizowanych w województwie śląskim, które jest na pierwszym miejscu w kraju pod względem nakładów inwestycyjnych na ochronę środowiska w przeliczeniu na jednego mieszkańca.

Niemniej jednak, według wielu gmin, szczególnie obejmujących obszary cenne przyrodniczo, położonych w granicach parków krajobrazowych i obszarów Natura 2000, realizacja kierunków określonych dla tego celu ogranicza rozwój tych gmin, szczególnie w zakresie rozwoju turystyki i rekreacji.

Cel IV: ROZWÓJ PONADLOKALNYCH SYSTEMÓW INFRASTRUKTURY

Cel ten odnosi się przede wszystkim do powiązań komunikacyjnych i infrastrukturalnych podstawowych elementów sieci osadniczej województwa. Województwo śląskie położone jest na przecięciu transeuropejskich korytarzy transportowych. Charakteryzuje się najwyższymi w kraju wskaźnikami gęstości dróg i linii kolejowych. Zwiększenie dostępności województwa i wyposażenie zaopatrzenie jego strategicznych lokalizacji w odpowiednią infrastrukturę jest podstawowym warunkiem zapewnienia naszemu regionowi europejskiej konkurencyjności. Realizacja zadań przyjętych w PZPWS dla osiągnięcia przedmiotowego celu ma wspierać rozwój obszarów metropolitalnych i zapewnić dobrą dostępność do węzłów sieci osadniczej, a przez to wspierać potencjalne inwestycje w strategicznych dla województwa obszarach. Podstawę określonej w PZPWS wizji przestrzennego rozwoju województwa kształtują główne ciągi komunikacyjne, wzdłuż których rozwijają się pasma rozwoju. Są nimi autostrady A1 i A4 oraz drogi ekspresowe S1 i S69. Od czasu uchwalenia PZPWS zakończono budowę autostrady A4 i kilka odcinków drogi ekspresowej S1, a także przystąpiono do budowy autostrady A1 (oddany do użytku jest odcinek od węzła Sośnica do węzła Bełk).

Szczególnie istotnym dla rozwoju województwa jest jego powiązanie z przestrzenią europejską transportem lotniczym, które gwarantuje Międzynarodowy Port Lotniczy „Katowice” w Pyrzowicach. W ostatnich latach nastąpił jego duży rozwój – zbudowano nowy terminal pasażerski i parkingi, opracowano także Plan Generalny MPL „Katowice”, oraz zmianę PZPWS w zakresie rozwoju tego portu i strefy okołolotniskowej. Obecnie trwają także prace projektowe połączenia kolejowego zapewniające szybki dostęp do portu z miast Aglomeracji Górnośląskiej.

Rozwijają się także centrum logistyczne w Sławkowie, zlokalizowane na granicy województwa śląskiego i małopolskiego, połączone z szerokotorową linią kolejową Władywostok-Sławków, stano-

wiącą ważne powiązanie Azji z Europą. Zdecydowanej poprawy wymaga jednak infrastruktura drogowa, która umożliwi dogodny dojazd do terminalu drogowymi środkami transportu.

Port i Kanał Gliwicki oraz rzeka Odra zapewniają transport towarów do Bałtyku, a także do wielu portów rzecznych i morskich Europy Zachodniej, niestety kłopoty ze splawnością Odry uniemożliwiają faktycznie realizację regularnych kursów. Jednocześnie działania podejmowane z zakresu re-witalizacji szlaku wodnego Odry nie są wystarczające.

W gminach województwa działania w zakresie rozwoju infrastruktury komunikacyjnej skupiają się przede wszystkim na przebudowie, modernizacji i podnoszeniu parametrów technicznych poszczególnych odcinków dróg oraz na budowie obwodnic w ciągach dróg krajowych i wojewódzkich. Jednocześnie, pomimo zakończenia budowy autostrady A4, wciąż nie jest ukształtowany system autostrad i dróg ekspresowych, a także podstawowy system powiązań wewnętrznych pomiędzy aglomeracjami. Bardzo niewiele działań jest podejmowanych także na kierunkach dotyczących rozwoju pasażerskiego transportu zbiorowego i promowania transportu kombinowanego. Przeprowadzone analizy wskazują, że podstawowe działania z zakresu rozwoju infrastruktury technicznej obejmują budowę kanalizacji sanitarnej, oczyszczalni ścieków, rozwój systemu wodociągów i porządkowanie gospodarki odpadami. W obliczu ostatnich powodzi z 2010 r. niewystarczające wydają się podejmowane działania w zakresie ochrony przeciwpowodziowej.

Dla wspierania rozwoju infrastruktury technicznej Samorząd Województwa Śląskiego opracował w 2007 r. Program wykorzystania odnawialnych źródeł energii na terenach nieprzemysłowych województwa śląskiego oraz przyjął w 2009 r. Aktualizację Planu Gospodarki Odpadami dla województwa śląskiego, która stanowi kontynuację głównych celów i kierunków polityki województwa w gospodarce odpadami określonych w opracowaniu z 2003 r. i uwzględnionych w PZPWS.

W zakresie promowania rozwoju zintegrowanych systemów łączności samorząd sporządził w 2009 r. Strategię Rozwoju Społeczeństwa Informacyjnego Województwa Śląskiego do roku 2015 oraz Studium Rozwoju Sieci Szerokopasmowych w Województwie Śląskim.

Cel V: STYMULOWANIE INNOWACJI W REGIONALNYM SYSTEMIE ZARZĄDZANIA PRZESTRZENIĄ

Jednym z kierunków przyjętych dla realizacji przedmiotowego celu jest wykreowanie i rozwój obszarów metropolitalnych.

Realizując wnioski z Okresowej Oceny Planu z 2006 r. rozpoczęto prace zmierzające do sporządzenia planów obszarów metropolitalnych wyznaczonych w PZPWS. Brak przepisów wykonawczych czy jakichkolwiek wytycznych wymagał wypracowania własnego autorskiego podejścia do sporządzenia tego typu planów. W związku z powyższym w ramach prac przygotowawczych sporządzono „Studium funkcjonalno-przestrzenne południowego obszaru polityki rozwoju województwa śląskiego”. Na jego podstawie miało powstać opracowanie „Plan zagospodarowania przestrzennego dla Bielskiego obszaru metropolitalnego”, które jednak zostało zawieszono do czasu wyjaśnienia kwestii delimitacji obszarów metropolitalnych. Brak w Koncepcji Polityki Przestrzennego Zagospodarowania Kraju zapisów wyznaczających na terenie województwa śląskiego obszar metropolitalny, nie pozwolił na opracowanie planów obszarów metropolitalnych w województwie śląskim.

Jednocześnie 14 gmin Aglomeracji Górnośląskiej utworzyło Górnośląski Związek Metropolitalny. Drugim z kierunków przyjętych do realizacji przedmiotowego celu jest promowanie innowacyjnych instrumentów zarządzania przestrzenią. Jednym z takich instrumentów jest Regionalny System Informacji Przestrzennej. System powstał w wyniku realizacji projektu celowego pn. „Wdrożenie Regionalnego Systemu Informacji Przestrzennej (RSIP) w Województwie Śląskim dla wsparcia planowania regionalnego i lokalnego, restrukturyzacji regionu oraz zarządzania w sytuacjach kryzysowych”, którego wdrożenie zakończono w Urzędzie Marszałkowskim we wrześniu 2006 r.

Ponadto w październiku 2009 r. rozpoczęto realizację projektu „Budowa Otwartego Regionalnego Systemu Informacji Przestrzennej (ORSIP)”. W ramach projektu zostanie zbudowane nowoczesne, informatyczne środowisko współpracy administracji publicznej Województwa Śląskiego zarówno wewnątrz administracji jak i z mieszkańcami i instytucjami, zapewniające świadczenie elektronicz-

nych usług administracyjnych, w oparciu o automatyczne procedury udostępniania i wymiany informacji z możliwością lokalizacji poszczególnych zagadnień w geograficznej przestrzeni regionu.

Kolejnym przedsięwzięciem podjętym przez samorząd województwa w ramach działań innowacyjnych jest projekt Revita–Silesia, realizowany przez Urząd Marszałkowski Województwa Śląskiego w Katowicach wraz ze Śląskim Zamkiem Sztuki i Przedsiębiorczości w Cieszynie. Głównym jego celem jest wzmocnienie powiązań sfery nauki i biznesu w zakresie rewitalizacji terenów przemysłowych. Adresatem projektu są przedsiębiorstwa, które myślą o nawiązaniu współpracy z naukowcami, oraz naukowcy, którzy szukają partnera gospodarczego do wspólnych projektów.

W 2009 r. uchwalony został przez Sejmik Województwa Śląskiego dokument pn. Strategia Rozwoju Społeczeństwa Informacyjnego Województwa Śląskiego do roku 2015. Realizacja ustalonych w nim celów i kierunków działań przyczynia się do kształtowania przestrzeni województwa m.in. poprzez budowę i rozbudowę infrastruktury teleinformatycznej umożliwiającej wykorzystanie ICT (*Information and Communication Technology*) w wielu dziedzinach życia, w tym w zarządzaniu przestrzenią poprzez wykorzystanie nowoczesnych systemów informacji przestrzennej. Ponadto SRSI promuje rozwiązania polegające na integrowaniu inwestycji w infrastrukturę teleinformatyczną z inwestycjami w zakresie np. budowy i modernizacji dróg, kanalizacji itp.

Samorząd województwa realizuje przedmiotowy cel także poprzez organizację wspomnianego wcześniej dorocznego konkursu „Najlepsza Przestrzeń Publiczna Województwa Śląskiego” dla promowania wysokiej jakości przestrzeni publicznych województwa.

Cel VI: ROZWÓJ WSPÓŁPRACY MIĘDZYREGIONALNEJ W ZAKRESIE PLANOWANIA PRZESTRZENNEGO

Jednym z celów polityki przestrzennej województwa jest rozwijanie współpracy regionalnej zarówno z województwami ościennymi, Czechami i Słowacją, a także z regionami Unii Europejskiej. Na poziomie województwa cel ten jest realizowany przede wszystkim poprzez sporządzanie wspólnych opracowań strategicznych i planistycznych dotyczących obszarów transgranicznych, a także poprzez uczestnictwo i organizację spotkań, konferencji z zakresu zagospodarowania przestrzennego. Przedstawiciele województwa uczestniczą w spotkaniach zespołów i grup roboczych opracowujących strategie i studia dla pogranicza polsko-czeskiego i polsko-słowackiego. Województwo śląskie współpracuje także z innymi regionami europejskimi, w tym z regionem Nord-Pas de Calais i regionem Północnej Nadrenii Westfalii.

PODSUMOWANIE:

- **Ogólnie, wszystkie cele PZPWŚ są realizowane;**
- **Cele PZPWŚ są realizowane przede wszystkim w zakresie lokalnych zadań infrastrukturalnych dotyczących infrastruktury społecznej, komunikacji i gospodarki wodno-ściekowej;**
- **Stosunkowo niewiele zadań podejmowanych przez gminy ma wymiar regionalny, najwięcej z nich dotyczy infrastruktury społecznej i infrastruktury komunikacyjnej, nie są podejmowane działania o znaczeniu ponadregionalnym;**
- **Dla racjonalnego rozwoju systemów infrastruktury komunikacyjnej niezbędnym wydaje się opracowanie koncepcji systemu transportowego województwa;**
- **Należy podjąć działania intensyfikujące prace w zakresie połączeń komunikacyjnych miast aglomeracji śląskich z MPL „Katowice” w Pyrzowicach oraz połączeń międzyaglomeracyjnych;**
- **Dla prawidłowego funkcjonowania systemu ekologicznego województwa należy wyznaczyć system obszarów chronionych;**
- **Zbyt mało zadań ukierunkowanych jest bezpośrednio na wzmocnienie funkcji metropolitalnych a przez to na dążenie do szybkiej realizacji wizji rozwoju województwa przyjętej w PZPWŚ;**
- **Nie zostało zrealizowane jedno z głównych, wymaganych ustawowo, zadań PZPWŚ – nie zostały opracowane plany obszarów metropolitalnych;**
- **Niezbędna jest pełniejsza realizacja celu pn.: „Stymulowanie innowacji w regionalnym systemie zarządzania przestrzenią” w celu przede wszystkim wykreowania i rozwoju obszarów metropolitalnych;**
- **Dla realizacji celu pn.: „Rozwój współpracy międzyregionalnej w zakresie planowania przestrzennego” należy zintensyfikować współpracę z województwem małopolskim w celu rozwijania koncepcji Europolu Śląsko-Krakowskiego;**
- **W wielu miastach, w tym w miastach śląskich aglomeracji opracowywane są programy i plany rewitalizacji obszarów miejskich i terenów przemysłowych.**

IV. OCENA REALIZACJI ZADAŃ/INWESTYCJI CELU PUBLICZNEGO O ZNACZENIU PONADLOKALNYM OKREŚLONYCH W ODPOWIEDNICH DOKUMENTACH PRZYJĘTYCH PRZEZ SEJM RP, RADĘ MINISTRÓW, WŁAŚCIWEGO MINISTRA LUB SEJMIK WOJEWÓDZTWA

Ocena Realizacji Zadań/Inwestycji odnosi się do inwestycji zapisanych w przyjętej w PZPWŚ liście 37 zadań i inwestycji o znaczeniu ponadlokalnym określonych w dokumentach przyjętych przez Sejm RP, Radę Ministrów, właściwego ministra lub Sejmik Województwa Śląskiego. Dla określenia stopnia ich realizacji wykorzystano informacje uzyskane od:

- gmin województwa śląskiego;
- gestorów odpowiedzialnych za poszczególne zadania/inwestycje tj.:
 - Generalnej Dyrekcji Dróg Krajowych i Autostrad,
 - Drogowej Trasy Średnicowej S.A.,
 - Zarządu Dróg Wojewódzkich,
 - Spółki Tramwaje Śląskie S.A.
 - Komunikacyjnego Związku Komunalnego KZK GOP,
 - PKP Polskich Linii Kolejowych S.A.
 - Górnośląskiego Towarzystwo Lotniczego S.A. Katowice,
 - Regionalnego Zarządu Gospodarki Wodnej,
 - Śląskiego Zarządu Melioracji i Urządzeń Wodnych w Katowicach,
 - Pełnomocnika Programu dla Odry 2006,
 - Związku Subregionu Zachodniego,
 - Operatora Gazociągów Przesyłowych GAZ - SYSTEM Sp. z o.o.,
 - Przedsiębiorstwa Eksploatacji Rurociągów Naftowych "Przyjaźń" S.A.,
 - Polskiego Górnictwa Naftowego i Gazownictwa S.A.
 - Centrali Zaopatrzenia Hutnictwa S.A.,
 - Związku Stowarzyszeń Śląski Ogród Botaniczny,
 - Miejskiego Ośrodka Sportu i Rekreacji w Katowicach,
 - Wojewódzkiego Parku Kultury i Wypoczynku im. Jerzego Ziętka S.A.,
 - Muzeum Śląskiego w Katowicach
 - Beskid Sp. z o.o.,
 - Cofinco-Poland Sp. z o.o.,
 - Częstochowskiego Przedsiębiorstwa Komunalnego Sp. z o.o.,
 - P.P.H.U Komart Sp. z o.o.,
 - Landeco Sp. z o.o.,
 - Master Sp. z o.o.,
- wydziałów merytorycznych Urzędu Marszałkowskiego Województwa Śląskiego.

Ocenę Realizacji Zadań/Inwestycji przedstawiono w formie graficznej oraz tabelarycznego zestawienia podanego poniżej:

Zestawienie informacji nt. realizacji zadań i inwestycji celu publicznego o znaczeniu ponadlokalnym określonych w PZPWŚ

nr zad./inw	NAZWA ZADANIA/ INWESTYCJI	NAZWA GESTORA	LOKALIZACJA	ZADANIE/ INWESTYCJA UKOŃCZONE	ZADANIE/ INWESTYCJA W BUDOWIE	ZADANIA/INWESTYCJA PROJEKTOWANE/PLANOWANE	UWAGI
1.	Budowa autostrady A1	GDDKiA Oddział w Katowicach	(Gdańsk) – Częstochowa – Gliwice – Gorzyce (Ostrawa)	w. Sośnica – w. Bełk (oddano do ruchu w grudniu 2009 r.)	w. Pyrzowice – w. Maciejów – w. Sośnica (2012); w. Bełk – w. Świerklany (11.2010 r.)	granica woj. łódzkiego/śląskiego – węzeł Pyrzowice- trwa przygotowywanie do ogłoszenia przetargu na opracowanie dokumentacji; w. Świerklany – w. Gorzyczki: - 15.12.2009 r. – podjęto decyzję o odstąpieniu od kontraktu z wykonawcą robót ; 01.04.2010 – ogłoszono nowy przetarg na roboty budowlane, planowana realizacja 10.2010-03.2012 r.	zrealizowany odcinek od w. Sośnica do w. Bełk
2. / 5.	Zakończenie autostrady A4 / budowa autostrady A4	GDDKiA Oddział w Katowicach	odcinek Nogawczyce- Murckowska / odcinek Sośnica – Murckowska odcinek Nogawczyce – Kleszczów - Sośnica	zakończone	nie dotyczy	nie dotyczy	zrealizowana
3.	Budowa dróg ekspresowych S1 i S69	S 1 GDDKiA Oddział w Katowicach	Pyrzowice - Dąbrowa Górnicza - Bielsko Biała - Cieszyn	Bielsko-Biała – Cieszyn	-	w. Pyrzowice – w. Podwarpie (III etap) – przewidywany czas realizacji 2012-2014 - odc. I w. Pyrzowice – w. Lotnisko - pozwolenie na budowę z 20.11.2009 r. - odc. II w. Lotnisko – w. Podwarpie – dobudowa drugiej jezdni - ZnRID z 17.05.10 w. Kosztowy – w. Bielsko Biała – przewidywany czas realizacji 2012-2016; trwa przygotowywanie korekty materiałów do DŚU oraz dodatkowe konsultacje społeczne w celu opracowania materiału dla Komisji Oceny Przedsięwzięć Inwestycyjnych	zrealizowany odcinek Bielsko Biała - Cieszyn

nr zad./inw	NAZWA ZADANIA/ INWESTYCJI	NAZWA GESTORA	LOKALIZACJA	ZADANIE/ INWESTYCJA UKOŃCZONE	ZADANIE/ INWESTYCJA W BUDOWIE	ZADANIA/INWESTYCJA PROJEKTOWANE/PLANOWANE	UWAGI	
		S 11	GDDKiA Oddział w Katowicach	(Kołobrzeg - Poznań) –Lubliniec - Tarnowskie Góry – (węzeł „Pyrzowice” na A1)	-	-	informacja o braku danych	
		S 69	GDDKiA Oddział w Katowicach	Bielsko Biała- Zwardoń	Żywiec – węzeł Przybędza, Milówka-Zwardoń	Północno-wschodnia obwodnica Bielska- Białej w ciągu S-69 Bielsko-Biała – Żywiec –w. Komorowice – w. Rosta(Komorowice/Ro- sta) - przyszła S-1 (planowane zakończenie maj.2011); w. Rosta (Komorowice/Rosta) – w. Krakowska, w. Krakowska – w. Mikuszowice (Żywiecka/Bystrzańska) (październik 2011);	odc. Bielsko - Biała (w. Milkuszowice (Żywiecka /Bystrzańska) – Żywiec (planowany czas realizacji 07.2010-10.2012); Budowa drogi ekspresowej S-69 Bielsko Biała-Żywiec-Zwardoń, odcinek Przybędza - Milówka (obejście Węgierskiej Górki) (planowany czas realizacji 2012-2015)	zrealizowane odcinki Żywiec – w.Przybędza; Milówka- Zwardoń
		S 78	GDDKiA Oddział w Katowicac	(w. Pyrzowice na A1) - Siewierz – Zawiercie - Szczekociny - (Jędrzejów)	-	-	Brak rozstrzygnięć co do podnoszenia standardu DK78 do klasy S	-
4.	Budowa i przebudowa drogi wojewódzkiej 935 Racibórz – Pszczyna	Zarząd Dróg Wojewódzkich	Racibórz – Pszczyna	-	-	Budowa północnej obwodnicy miejscowości Pszczyna, ma stanowić nowy przebieg drogi wojewódzkiej nr 935 od węzła z drogą krajową nr 1 do drogi wojewódzkiej nr 935 na granicy z gminą Suszec o dł. ok. 4,8 km. Projektowany odcinek obwodnicy obejmuje km od 56+577 do km 61+037; Przebudowa DW 935 wraz z budową chodników na odcinku od km 45+208 do km 56+741 w miejscowości Suszec: dla inwestycji uzyskano pozwolenie na budowę,	-	

nr zad./inw	NAZWA ZADANIA/ INWESTYCJI	NAZWA GESTORA	LOKALIZACJA	ZADANIE/ INWESTYCJA UKOŃCZONE	ZADANIE/ INWESTYCJA W BUDOWIE	ZADANIA/INWESTYCJA PROJEKTOWANE/PLANOWANE	UWAGI	
						trwa przygotowanie dokumentów niezbędnych dla rozpoczęcia procedury przetargowej, planowany termin zakończenia inwestycji: listopad 2011r.		
		Związek Subregionu Zachodniego	Racibórz – Pszczyna	-	Przebudowa wiaduktu nad koleją na ulicy Raciborskiej w Rybniku; Budowa północnej obwodnicy miasta Żory	Przebudowa ul. Żorskiej w Rybniku (w ciągu DW 935) na odcinku od ronda Boguszowickiego do granicy miasta. W chwili obecnej na etapie postępowania na udzielenie zamówienia publicznego na roboty budowlane; Projektowana jest droga dwujezdniowa Racibórz-Pszczyna oraz planowany jest remont ul. Raciborskiej w Rybniku	-	
5.	Budowa i przebudowa drogi wojewódzkiej 933 Rydułtowy – Pawłowice	Zarząd Dróg Wojewódzkich	Rydułtowy – Pawłowice	-	-	Budowa obwodnicy miejscowości Pawłowice w ciągu drogi wojewódzkiej nr 933 jako Drogi Głównej Południowej na terenie Gminy Pawłowice; wraz z włączeniem obwodnicy drogi wojewódzkiej nr 933 (ul. Pszczyńska) z drogą krajową nr 81 – skrzyżowaniem drogi wojewódzkiej nr 938 z ul. Zjednoczenia i skrzyżowaniem drogi wojewódzkiej nr 938 z drogą krajową nr 81	-	
		Związek Subregionu Zachodniego	Rydułtowy – Pawłowice	-	-	W mieście Rydułtowy trwają prace nad przygotowaniem wariantu drogi wojewódzkiej 933	-	
6.	Modernizacja (przebudowa, budowa nowych odcinków) dróg krajowych	nr 46	GDDKiA Katowice	(Opole) - Częstochowa - Szczekociny	-	-	nie przewiduje się (informacja GDDKiA Katowice)	-
		nr 78	GDDKiA Katowice	Siewierz – Zawiercie - (Jędrzejów)	-	-	ukończone zostało Studium Techniczno – Ekonomiczno - Środowiskowe etap II, zawierające cztery warianty drogi, które powstały z uwagi na ustawowy wymóg analizy przebiegów wariantów; w marcu br. złożone zostały w Regionalnej Dyrekcji Ochrony Środowiska materiały do	-

nr zad./inw	NAZWA ZADANIA/ INWESTYCJI	NAZWA GESTORA	LOKALIZACJA	ZADANIE/ INWESTYCJA UKOŃCZONE	ZADANIE/ INWESTYCJA W BUDOWIE	ZADANIA/INWESTYCJA PROJEKTOWANE/PLANOWANE	UWAGI
						wniosku o wydanie decyzji o środowiskowych uwarunkowaniach, w której wskazany zostanie wariant trasy do dalszych etapów projektowania oraz realizacji.	
	nr 52	GDDKiA Oddział w Krakowie	Bielsko Biała - (Kraków)	(ul. Wyzwolenia/Niepodległości) w Bielsku-Białej to pierwszy - spośród 18 - zrealizowany w całości Projekt Kluczowy RPO Województwa Śląskiego na lata 2007-2013.	-	etap wyboru wariantów oraz uzyskiwanie rekomendacji GDDKiA dla tych wariantów; po otrzymaniu rekomendacji zostanie opracowane Studium Techniczno-Ekonomiczno - Środowiskowe Etap II z opracowaniem materiałów do DŚU	-
7.	Budowa obwodnicy na drodze 941 Ustroń - Wisła	Zarząd Dróg Wojewódzkich	Ustroń - Wisła	Budowa obwodnicy Ustronia na odcinku od ul. Katowickiej do włączenia do ul. Wiślańskiej	nie dotyczy	nie dotyczy	zrealizowana
8.	Budowa Drogowej Trasy Średnicowej Ruda Śląska – Zabrze - Gliwice	Drogowa Trasa Średnicowa S.A.	Ruda Śląska – Zabrze - Gliwice	Odcinek Katowice-Zabrze	-	realizacja kolejnych odcinków DTS w Zabrze: odcinek Z1 – o długości - 1 900 mb; odcinek Z2 – o długości - 2 800 mb. (maj 2011); realizacja dalszych odcinków trasy w Zabrze – Z3 i Z4 oraz w Gliwicach G1 i G2, – o długości 11 099 mb po uzyskaniu wymaganych prawem decyzji	zrealizowany odcinek Katowice - do granicy Zabrze
9.	Rozbudowa MPL „Katowice”	GTL S.A.	Pyrzowice	Rozbudowa Terminalu Pasażerskiego i dostosowanie MPL „Katowice” w Pyrzowicach do wymogów porozumienia wykonawczego z Schengen - etapy 2005-2007; Budowa płyty postojowej dla samolotów po zachodniej stronie istniejącej płyty PPS-1 ;		Rozbudowa płaszczyzny postoju samolotów PPS 1 w kierunku wschodnim wraz z modernizacją dróg kołowania E1, E2 i D; Budowa nowej drogi startowej wraz z niezbędną infrastrukturą (nawigacja oraz drogi kołowania)	-

nr zad./inw	NAZWA ZADANIA/ INWESTYCJI		NAZWA GESTORA	LOKALIZACJA	ZADANIE/ INWESTYCJA UKOŃCZONE	ZADANIE/ INWESTYCJA W BUDOWIE	ZADANIA/INWESTYCJA PROJEKTOWANE/PLANOWANE	UWAGI
					w 2010 r. opracowano zmianę PZPWŚ dla tego zadania			
10.	Budowa Centrum Logistycznego wraz z przebudową infrastruktury obsługującej	w Sławkowie	Centrala Zaopatrzenia Hutnictwa S.A.	Sławków	zrealizowane 2007-2009: magazyn uniwersalny wraz z infrastrukturą, kontenerowa suwnica bramowa, płyta kontenerowa, magazyn nr 2, płyta kontenerowa kłamrową z drogą dojazdową i zapleczem; składowisko wyrobów stalowych; składowisko towarów sypkich; wodociąg, 8 lokalnych kotłowni oraz wewnętrzna sieć gazowa	-	planowana jest dalsza rozbudowa urządzeń terminala, planowany czas realizacji (po uzyskaniu środków) - 2010-2015	-
		w Pyrzowicach	GTL S.A.	Pyrzowice	W 2009 r. opracowano Plan Generalny MPL „Katowice” w Pyrzowicach; w 2010 r. opracowano zmianę PZPWŚ	-	-	-
11. / 9	Modernizacja linii tramwajowych, w tym Katowice - Bytom (aglomeracja górnośląska: Katowice - Bytom) /Kompleksowa przebudowa tramwajowej infrastruktury technicznej aglomeracji		Tramwaje Śląskie S.A.	Miasta aglomeracji	Modernizacja korytarza trasy tramwajowej nr 6/41 umożliwiającej funkcjonowanie nowoczesnego tramwaju niskopodłogowego; Przebudowa torowiska w ul. Gliwickiej w Katowicach;	-	Przedłużenie linii nr 15 do osiedla Zagórze w Sosnowcu (2010-2012); Budowa linii tramwajowej do osiedla Miechowice (2011-2012); Przebudowa torowiska tramwajowego w ul. Bytomskiej, Starokościelnej i Powstańców w Mysłowicach (nie wiadomy termin); Przebudowa torowiska na odcinku od przystanku Chorzów Flota do przystanku	-

nr zad./inv	NAZWA ZADANIA/ INWESTYCJI	NAZWA GESTORA	LOKALIZACJA	ZADANIE/ INWESTYCJA UKOŃCZONE	ZADANIE/ INWESTYCJA W BUDOWIE	ZADANIA/INWESTYCJA PROJEKTOWANE/PLANOWANE	UWAGI
	górnos Śląskiej			Modernizacja torowiska tramwajowego na odcinku Katowice Rynek – Zajezdnia; Przebudowa torowiska tramwajowego linii 17 w ul. Łagiewnickiej i Barlickiego w Świętochłowicach		Łagiewniki (2010-2012)	
12.	Modernizacja linii kolejowych, w tym Warszawa-Katowice-Wiedeń	PKP PLK S.A.	(Warszawa) - CMK – Zawiercie – Katowice - gr. państwa Zebrzydowice – (Wiedeń)	-	-	Opracowano Studium wykonalności modernizacji linii kolejowej C-E 65 na odcinku Gdynia – Tarnowskie Góry – Pszczyna; Modernizacja linii kolejowej E 30, etap II odcinek Zabrze – Katowice - Kraków” faza I - trwa proces wyłonienia potencjalnych wykonawców robót w systemie „projekt i budowa”; Budowa połączenia kolejowego MPL „Katowice” w Pyrzowicach z miastami Aglomeracji Górnośląskiej, odcinek Katowice-Pyrzowice – opracowanie dokumentacji projektowej do maja 2011, przewidywany czas realizacji robót budowlanych w latach 2012 – 2015;	-
13. / 3	Modernizacja śluz Kanalu Gliwickiego	Pełnomocnik Programu dla Odry 2006	Rudziniec, Dzierżono, Łabędy	-	-	remont śluzy Kłodnica, remont śluzy Dzierżno, remont śluzy Łabędy, remont kanału żeglownego (w trakcie dokumentacja projektowa)	-
		RZGW Gliwice	Rudziniec, Dzierżono, Łabędy	-	-	W 2008 r. podpisano umowę dotyczącą przygotowania projektu indywidualnego POIiŚ „Modernizacja śluz odrzańskich na odcinku będącym z Zarządzie RZGWGliwice- przystosowanie do III klasy drogi wodnej” W ramach projektu mają zostać zmodernizowane śluzy Kłodnica, Łabędy, Dzierżno i Rudziniec poprzez: naprawę podłoża pod dnem śluzy Dzierżno,	-

nr zad./inw	NAZWA ZADANIA/ INWESTYCJI	NAZWA GESTORA	LOKALIZACJA	ZADANIE/ INWESTYCJA UKOŃCZONE	ZADANIE/ INWESTYCJA W BUDOWIE	ZADANIA/INWESTYCJA PROJEKTOWANE/PLANOWANE	UWAGI
						odbudowę i modernizację budowli i urządzeń, stworzenie systemu monitorowania, wykonanie systemów oszczędzających wodę (czas realizacji 2012-2015) remont kanału żeglugowego planowany jest na lata 2015-2020	
14.	Budowa Kanału Odra – Dunaj	RZGW Gliwice	powiat raciborski	-	-	Na etapie spotkań informacyjno – konsultacyjnych pomiędzy Ministerstwem Infrastruktury oraz Ministerstwem Transportu Republiki Czeskiej.	-
15.	Budowa zbiornika Kuźnica Warężyńska	RZGW Gliwice	Siewierz, Dąbrowa Górnicza	Zbiornik został oddany do eksploatacji 30.08.2005 r.; Zlokalizowany jest na lewym brzegu rz. Przemszy w km 43+000 – 49+000, na terenie dwóch gmin Dąbrowa Górnicza i Siewierz. Jako czasza zbiornika zostało wykorzystane wyrobisko po eksploatacji piasku przez Kopalnię Piasku Kuźnica Warężyńska. Eksploatacja piasku jest nadal prowadzona na północno wschodnim brzegu zbiornika (koncesja na lata 2004 -2015)	nie dotyczy	nie dotyczy	zrealizowany
16.	Budowa gazociągu wysokoprężnego śr. 700 Komorzno - Tworzeń	GAZ-SYSTEM S.A. Oddział w Świerklanach	Komorzno - Tworzeń	-	-	zakończenie budowy I etapu od Podgórskiej Woli k. Tarnowa do Tworznia (2015)	GAZ-SYSTEM zakłada, że przebieg gazociągu pokrywał się będzie z przebiegiem

nr zad./inw	NAZWA ZADANIA/ INWESTYCJI	NAZWA GESTORA	LOKALIZACJA	ZADANIE/ INWESTYCJA UKOŃCZONE	ZADANIE/ INWESTYCJA W BUDOWIE	ZADANIA/INWESTYCJA PROJEKTOWANE/PLANOWANE	UWAGI
							zawartym PZPWS z 2004 roku
17.	Budowa gazociągu wysokoprężnego śr. 500 Bobry – Częstochowa, Lubliniec – Częstochowa	GAZ-SYSTEM S.A. Oddział w Świerklanach	Lubliniec – Częstochowa	95% (gminy Lubliniec, Kochanowice, Herby, Konopiska, Częstochowa) - 2005- 2010	nie dotyczy	nie dotyczy	zrealizowany
GAZ-SYSTEM S.A. Oddział w Świerklanach		Bobry – Częstochowa		-	-	-	-
PGNiG		Bobry – Częstochowa Lubliniec – Częstochowa	Gazociąg wysokiego ciśnienia DN 500 relacji Lubliniec-Częstochowa został wybudowany w całości (długość gazociągu: 54 652 m). Trasa gazociągu wysokiego ciśnienia DN 500, 8,4 MPa Lubliniec- Częstochowa przebiega przez następujące gminy: Kochanowice, Herby, Konopiska	-	realizacja gazociągu wysokiego ciśnienia DN 500 relacji Bobry-Częstochowa została wstrzymana na etapie projektowym	zrealizowany odcinek Lubliniec- Częstochowa	
18.	Budowa rurociągu paliwowego Boronów – (Trzebinia)	PERN "Przyjaźń"	Boronów – (Trzebinia)	-	-	W czerwcu 2010 została opracowana została Koncepcja Programowo Przestrzenna, z której wynika optymalna trasa rurociągu oraz niezbędne nakłady na tą inwestycję. Następnie PERN przystąpiła do analizy opłacalności budowy rurociągu jednocześnie prowadząc rozmowy z zainteresowanym klientem, czyli PKN ORLEN. Przewidywany termin zakończenia analiz i rozmów z PKN ORLEN określamy na koniec roku 2010. Wtedy też spółka PERN podejmie decyzje w sprawie rozpoczęcia procesu inwestycyjnego tzn. rozpocznie prace nad projektem budowlanym oraz proces uzyskiwania	-

nr zad./inw	NAZWA ZADANIA/ INWESTYCJI	NAZWA GESTORA	LOKALIZACJA	ZADANIE/ INWESTYCJA UKOŃCZONE	ZADANIE/ INWESTYCJA W BUDOWIE	ZADANIA/INWESTYCJA PROJEKTOWANE/PLANOWANE	UWAGI
						potrzebnych formalnych zezwoleń i decyzji.	
19./ 11	Budowa Muzeum Śląskiego	Muzeum Śląskie w Katowicach	Katowice	-	-	zakończono opracowanie projektu budowlanego i uzyskano pozwolenie na budowę; Prowadzona jest procedura przetargowa dotycząca wyboru generalnego wykonawcy robót (rozpoczęcie budowy nowej siedziby Muzeum Śląskiego planowane jest na przełomie 2010 i 2011 roku, realizacja projektu potrwa do końca 2012 roku)	-
20.	Budowa Śląskiego Ogrodu Botanicznego	Związek Stowarzyszeń Śląski Ogród Botaniczny	Mikołów - Mokre	-	budowa stawów, budowa Centrum Edukacji Przyrodniczej i Ekologicznej realizowana w ramach RPO	ogród tarasowy, ogród kwiatowy i ogród japoński – gotowe projekty wykonawcze	drugą jednostką ZSSOB jest Ogród Botaniczny w Radzionkowie
21./ 10	Przebudowa Wojewódzkiego Ośrodka Sportu i Rekreacji „Stadion Śląski”	Wojewódzki Ośrodek Kultury i Sportu (zmieniona nazwa)	Chorzów	-	budowa zadaszenia trybun, przebudowa trybuny zachodniej, wykonanie funkcji lekkoatletycznej, budowa nowej infrastruktury stadionu, oraz kanalizacji (planowany termin zakończenia realizacji – II połowa 2011 r.)	obecnie nie planuje się dalszych etapów inwestycji	-
22.	Modernizacja Hali Wojewódzkiego Przedsiębiorstwa Widowiskowo-Sportowego „Spodek”	Miejski Ośrodek Sportu i Rekreacji	Katowice	Modernizacja hali głównej	trwają prace modernizacyjne wewnątrz i na zewnątrz obiektu	wymiana elewacji (przewidywany czas realizacji 2011 - 2013)	-
23.	Modernizacja Wojewódzkiego Parku Kultury i Wypoczynku im. J. Ziętka	WPKiW S.A. im. Jerzego Ziętka w Chorzowie	Chorzów	Modernizacja infrastruktury technicznej, małej architektury, parku	Modernizacja obiektów infrastruktury technicznej, rewitalizacja stawów,	Projekt budowlany kolejki Elka (11.2011), zakup urządzeń do Wesołego Miasteczka (2011), budowa Parku Nauki (2010), budowa akwarium (2012), budowa hotelu (2012-13) i	-

nr zad./inw	NAZWA ZADANIA/ INWESTYCJI	NAZWA GESTORA	LOKALIZACJA	ZADANIE/ INWESTYCJA UKOŃCZONE	ZADANIE/ INWESTYCJA W BUDOWIE	ZADANIA/INWESTYCJA PROJEKTOWANE/PLANOWANE	UWAGI	
				linowego, modernizacja i rozbudowa obiektów	budowa kolejki Elka	strefy przyczep campingowych (2012-13)		
24.	Budowa regionalnych obiektów gospodarki odpadami	w Żywcu	Beskid Sp. z o.o.	Żywiec	budowa składowiska odpadów, kompostowni, sortowni i schroniska dla zwierząt	nie dotyczy	nie dotyczy	zrealizowany
w Jastrzębiu Zdroju		Confico-Poland Sp. z o.o. w Katowicach	Jastrzębie Zdrój	eksploatacja sektora III	sortownia odpadów komunalnych (na terenie przyległym do składowiska – termin realizacji 11.2010 r.)	sektora IV (pozwolenie na budowę, wydana decyzja środowiskowa)	inwestycja będzie realizowana w granicach lokalizacji istniejącego obiektu	
w Siemianowicach Śląskich		Landeco Sp. z o.o. w Siemianowicach Śl.	Siemianowice Śląskie	Istnieją sektory SI,SII, SIII, SIV, SV, sektory SI-SIII zostały zamknięte i zrehabilitowane	Sektor SIV jest na etapie zamknięcia i rekultywacji	-	inwestycja będzie realizowana w granicach lokalizacji istniejącego obiektu	
w Tychach		Master Sp. z o.o. w Tychach	Tychy	-	-	Dostosowanie systemu gospodarki odpadami na terenie gmin współników do obowiązujących przepisów poprzez budowę Zakładu Kompleksowego Zagospodarowania Odpadów Komunalnych w Tychach (wniosek o dofinansowanie z Funduszu Spójności)	inwestycja będzie realizowana w granicach lokalizacji istniejącego obiektu	
w Knurowie		P.P.H.U. Komart Sp. z o.o. w Knurowie	Knurów	Zakład Sortowania Odpadów	-	Budowa Zakładu Kompostowania Odpadów lub beztlenowa fermentacja o przerobie 30.000 Mg/rok	inwestycja będzie realizowana w granicach lokalizacji istniejącego obiektu	

nr zad./inw	NAZWA ZADANIA/ INWESTYCJI	NAZWA GESTORA	LOKALIZACJA	ZADANIE/ INWESTYCJA UKOŃCZONE	ZADANIE/ INWESTYCJA W BUDOWIE	ZADANIA/INWESTYCJA PROJEKTOWANE/PLANOWANE	UWAGI
	w Sobuczynie gm. Poczesna	Częstochowskie Przedsiębiorstwo Komunalne Sp. z o.o. w Sobuczynie	-	Zakład Zagospodarowania Odpadów (2008) I etap kwatery składowej nr II (2008) instalacja ujęcia i energetycznego unieszkodliwienia biogazu składowiskowego (2008)	rekultywacja zamkniętej kwatery nr I (do 2010)	Zakład Kompostowy w technologii zamkniętych bioreaktorów (2010-2012) Rozbudowa sortowni w zakresie instalacji do produkcji komponentów paliwa alternatywnego (2011-2012) Budowa II etapu Kwatery składowej nr II (2011-2014)	inwestycja będzie realizowana w granicach lokalizacji istniejącego obiektu
25.	Budowa Zbiornika Racibórz	RZGW Gliwice	Krzyżanowice, Gorzyce, Lubomia, Kornowac, Racibórz	Polder Buków	nie dotyczy	pow: 26,3 km2 poj: 185 mln m3	zrealizowany Polder Buków
		Pełnomocnik Programu dla Odry 2006	Krzyżanowice, Gorzyce, Lubomia, Kornowac, Racibórz	zakończenie budowy Polderu Buków w 2002 r.;	eksploatacja kruszywa	budowa suchego zbiornika przeciwpowodziowego o poj. 170 mln m3 przy aktualnej topografii terenu i przekształcenie go w ciągu 30-40 lat w zbiornik wielofunkcyjny	-
26.	Utworzenie Śląskiego Centrum Edukacji Regionalnej	Zespół Pieśni i Tańca „Śląsk” im. St. Hadyny w Koszęcinie	Koszęcin	Zakończony etap I (zrealizowane w ramach ZPORR)	-	Planowana modernizacja założenia parkowego	
- / 2.	Budowle regulacyjne na Odrze swobodnie płynącej i w dorzeczu Warty. Naprawa i modernizacja wałów w dorzeczu Odry wraz z Wartą	Pełnomocnik Programu dla Odry 2006	dorzecze Odry wraz z Wartą	budowa obwałowań rz. Odry, wykup gruntów, wypłata odszkodowań, badania geofizyczne, budowa suchego zbiornika w m. Krzanowice wzdłuż ciekłu Biała Woda, regulacja koryta rzeki Puńcówka, budowa wału przeciwpowodziowego (Strategia Ochrony przed powodzią dorzecza Górnej i Środkowej Odry), dokumentacja dot. - budowy suchego	-	remont jazu klapowego na Nowej Odrze w Kędzierzynie Koźlą, budowa zbiornika przeciwpowodziowego Kotlarnia na rz. Bierawce, rekultywacja skarp zbiornika wodnego Dzierżno Duże, budowa obwałowań rz. Odry, budowa suchych zbiorników przeciwpowodziowych w Krzanowicach i Kuźni Raciborskiej, odbudowa zbiornika Blachownia, remont zbiornika Zielona, zabezpieczenie przeciwpowodziowe terenów położonych w zlewni rz. Olzy	-

nr zad./inw	NAZWA ZADANIA/ INWESTYCJI	NAZWA GESTORA	LOKALIZACJA	ZADANIE/ INWESTYCJA UKOŃCZONE	ZADANIE/ INWESTYCJA W BUDOWIE	ZADANIA/INWESTYCJA PROJEKTOWANE/PLANOWANE	UWAGI
				zbiornika w Kuźni Raciborskiej (projekt budowlany) i Krzanowicach (wykup gruntów) (2004-2009)			
		RZGW Gliwice	dorzecze Odry wraz z Wartą	-	-	-	informacja, że Odra swobodnie płynąca oraz Warta nie znajduje się na terenie przez nich administrowanym
		RZGW Wrocław	dorzecze Odry wraz z Wartą	-	-	-	informacja, że od czerwca 2004 r. nie prowadzili inwestycji celu publicznego na terenie przez nich administrowanym na obszarze woj. śląskiego tj. na rzece Mała Panew. Nie planują w kolejnych latach wykonania inwestycji o znaczeniu ponadlokalnym na tym obszarze
		RZGW Poznań	dorzecze Odry wraz z Wartą	długość zmodernizowanych lub naprawionych wałów - 6 403 mb wałów przeciwpowodziowych w m. Częstochowa	-	-	-

nr zad./inw	NAZWA ZADANIA/ INWESTYCJI	NAZWA GESTORA	LOKALIZACJA	ZADANIE/ INWESTYCJA UKOŃCZONE	ZADANIE/ INWESTYCJA W BUDOWIE	ZADANIA/INWESTYCJA PROJEKTOWANE/PLANOWANE	UWAGI
		ŚZMiUW	dorzecze Odry wraz z Wartą	Modernizacja koryta ciek Pielgrzymówka wraz z budową kładek w gm. Pawłowice i Zebrzydowice; Modernizacja koryta ciek Pielgrzymówka - przebudowa mostu drogowego w ciągu ul. Rzecznej w Pielgrzymowicach, gm. Pawłowice; Wykonanie przebudowy mostu drogowego w ramach zadania pn. "Regulacja koryta ciek Pielgrzymówka w gm. Pawłowice	-	odbudowa i regulacja ciek Soła (gm. Tworóg, Tarnowskie Góry), odbudowa koryta ciek Ornontowickiego (gm. Ornontowice, Gierałtowice), Regulacja i odbudowa ciek wodnego "Od Gruszewni" (gm. Kłobuck, Wręczyca Wielka), Odbudowa uregulowanego koryta rzeki Kukówki (gm. Krzepice, Panki), Odbudowa uregulowanego koryta rzeki Kamieniczka (gm. Woźniki, Starcza), Odbudowa uregulowanego ciek Liswarta w gm. Krzepice, Przystajń, Ciasna, Herby Przyjazne naturze kształtowanie koryta rzeki Pankówka gm. Krzepice, gm. Przystajń, Regulacja rzeki Ligocki wraz z odbudową uregulowanego koryta gm. Woźniki Tarnowskie Góry, Przyjazne naturze kształtowanie nieuregulowanego koryta rzeki Biała Oksza w gm. Miedzno i Kłobuck, Regulacja koryt cieków Pielgrzymówka i Bzianka w gm. Pawłowice	-
- / 7.	Drogowe Przejście Graniczne		Zwardoń - Myto	zakończone	nie dotyczy	nie dotyczy	zrealizowane
- / 8	Drogowa Trasa Średnicowa Katowice - Dąbrowa Górnicza	Marszałek Województwa Śląskiego – Wydział KT.	Katowice – Dąbrowa Górnicza		-	odcinek Katowice-Mysłowice planowany do realizacji ze środków RPO, trwa postępowanie w sprawie wydania decyzji o środowiskowych uwarunkowaniach;	-

ZADANIA CELU PUBLICZNEGO O ZNACZENIU PONADLOKALNYM

Nr zadania	Nazwa zadania	Zrealizowano	Stan realizacji zadania
1	Budowa autostrady A 1 ([Gdańsk] - Częstochowa - Gliwice - [Ostrawa])	w. Sośnica – w. Belk (oddano do ruchu w grudniu 2009 r.)	w realizacji
2	Zakończenie budowy autostrady A 4 (Nogawczyce - Murckowska)	całość (2008 r.)	zrealizowano
3	Budowa dróg ekspresowych nr: S1(Pyrzowice-Dabrowa G.-Bielsko B.-Cieszyn), S11(Lubliniec-Tarnowskie G.-na A1), S69(Bielsko-Zwardoń), S78(Siewierz-Zawiercie-Szczekociny)	S-1 Bielsko-Biała – Cieszyn S-69 Żywiec – węzeł Przybędza, Milówka-Zwardoń	w realizacji/
4	Budowa i przebudowa drogi wojewódzkiej 935 (Racibórz - Pszczyna)	-	w realizacji
5	Budowa i przebudowa drogi wojewódzkiej 933 (Rydułtowy - Pawłowice)	-	w realizacji
6	Modernizacja (przebudowa, budowa nowych odcinków) dróg krajowych nr:46([Opole]-Częstochowa -Szczekociny),52(Bielsko Biała-[Kraków]),78(Siewierz-Zawiercie-[Jędrzejów])	nr 52 (ul. Wyzwolenia/ Niepodległości) w Bielsku-Białej	w realizacji
7	Budowa obwodnicy na drodze 941 (Ustroń - Wisła)	całość	zrealizowano
8	Budowa Drogowej Trasy Średnicowej (Ruda Śląska - Zabrze - Gliwice)	odcinek Katowice-Zabrze	w realizacji
9	Rozbudowa MPL "Katowice"	terminal B, płyty postojowe po zachodniej stronie PPS-1	w realizacji
10	Budowa Centrum Logistycznego wraz z przebudowa infrastruktury obsługującej (Pyrzowice - Sławków)	Sławków - magazyn uniwersalny, suwnica, płyta kontenerowa, składowiska, infrastruktura techniczna	w realizacji
11	Modernizacja linii tramwajowych, w tym Katowice - Bytom (aglomeracja górnośląska: Katowice - Bytom)	Modernizacja korytarza trasy tramwajowej nr 6/41, przebudowa torowiska w ul. Gliwickiej w Katowicach, oraz przy w ul. Łagiewnickiej i Barlickiego w Świętochłowicach , modernizacja torowiska na odcinku Katowice Rynek – Zajezdnia	w realizacji
12	Modernizacja linii kolejowych, w tym Warszawa-Katowice- Wiedeń ([Warszawa] - CMK - Zawiercie - Katowice - granica państwa Zebrzydowice - [Wiedeń])	-	w realizacji
13	Modernizacja służ Kanalu Gliwickiego (Rudziniec, Dzierżno, Łabędy)	-	w realizacji
14	Budowa Kanalu Odra - Dunaj (powiat raciborski)	-	-
15	Budowa zbiornika "Kuźnica Warężyńska" (Siewierz, Dabrowa Górnicza)	całość (2005 r.)	zrealizowano
16	Budowa gazociągu wysokoprężnego śr. 700 (Komorzno - Tworzeń)	-	w realizacji
17	Budowa gazociągu wysokoprężnego śr. 500 (Bobyry - Częstochowa, Lubliniec - Częstochowa)	Lubliniec-Częstochowa,	Bobyry-Częstochowa - zawieszono
18	Budowa rurociągu paliwowego (Boronów - [Trzebinia])	-	w realizacji
19	Budowa Muzeum Śląskiego (Katowice)	-	w realizacji
20	Budowa Śląskiego Ogrodu Botanicznego (Mikolów)	-	w realizacji
21	Przebudowa Wojewódzkiego Ośrodka Sportu i Rekreacji "Stadion Śląski" (Chorzów)	-	w realizacji
22	Modernizacja hali Widowiskowo - Sportowej "Spodek" w Katowicach (Katowice)	modernizacja hali głównej	w realizacji
23	Modernizacja Wojewódzkiego Parku Kultury i Wypoczynku im. Jerzego Ziętka (Chorzów)	modernizacja infrastruktury technicznej, malej architektury, parku linowego, modernizacja i rozbudowa obiektów	w realizacji/
24	Budowa regionalnych obiektów gospodarki odpadami (Poczesna, Siemianowice Śląskie, Knurów, Tychy, Jastrzębie Zdrój, Żywiec)	Żywiec	w realizacji
25	Budowa zbiornika "Racibórz" (Krzyżanowice, Gorzyce, Lubomia, Kornowac, Racibórz)	Polder Buków (2002 r.)	w realizacji
26	Utworzenie Śląskiego Centrum Edukacji Regionalnej (Koszęcin)	I etap	w realizacji

INWESTYCJE CELU PUBLICZNEGO O ZNACZENIU PONADLOKALNYM

Nr inwestycji	Nazwa inwestycji	Zrealizowano	Stan realizacji inwestycji
1	Budowa Zbiornika Racibórz (Krzyżanowice, Gorzyce, Lubomia, Kornowac, Racibórz)	Polder Buków (2002 r.)	w realizacji
2	Budowle regulacyjne na Odrze swobodnie płynącej i w dorzeczu Warty. Naprawa i modernizacja wałów w dorzeczu Odry wraz z Warty	wybrane inwestycje	w realizacji
3	Modernizacja służ Kanalu Gliwickiego (Rudziniec, Gliwice)	-	w realizacji
4	Budowa drogi ekspresowej S 69 (Żywiec - Zwardoń)	Żywiec – węzeł Przybędza, Milówka-Zwardoń	w realizacji
5	Budowa autostrady A 4 (Sośnica - Murckowska, Kleszczów - Sośnica, Nogawczyce - Kleszczów)	całość (2008 r.)	zrealizowano
6	Budowa drogi ekspresowej S 1 (Bielsko Biała - Cieszyn, Pyrzowice - Podwarpie)	Bielsko-Biała – Cieszyn	w realizacji
7	Drogowe Przejście Graniczne (Zwardoń - Myto)	całość	zrealizowano
8	Drogowa Trasa Średnicowa "Katowice - Dabrowa Górnicza" (Katowice - Dabrowa Górnicza)	Katowice-Zabrze	w realizacji
9	Kompleksowa przebudowa tramwajowej infrastruktury technicznej aglomeracji górnośląskiej (Katowice - Chorzów - Bytom)	Modernizacja korytarza trasy tramwajowej nr 6/41, przebudowa torowiska w ul. Gliwickiej w Katowicach, oraz przy w ul. Łagiewnickiej i Barlickiego w Świętochłowicach , modernizacja torowiska na odcinku Katowice Rynek – Zajezdnia	w realizacji
10	Modernizacja Wojewódzkiego Ośrodka Sportu i Rekreacji "Stadion Śląski" (Chorzów)	-	w realizacji
11	Budowa Muzeum Śląskiego (Katowice)	-	w realizacji

PODSUMOWANIE:

- Spośród zadań i inwestycji o znaczeniu ponadlokalnym zrealizowano następujące:
 1. Autostrada A4,
 2. Obwodnica Ustronia DW 941,
 3. Zbiornik Kuźnica Warężyńska,
 4. Drogowe przejście graniczne Zwardoń-Myto;
- Częściowo zrealizowano:
 1. w ramach budowy Zbiornika Racibórz - Polder Buków,
 2. w ramach budowy Śląskiego Centrum Edukacji Regionalnej w Koszęcinie – zespół pałacowy,
 3. w ramach budowy Regionalnych Obiektów Gospodarki Odpadami - obiekt w Żywcu. Pozostałe obiekty mimo że nie pełnią na dzień dzisiejszy funkcji obiektów regionalnych można uznać za zrealizowane z uwagi na fakt, iż nie wymagają zwiększenia obszaru użytkowania. Ponadto priorytetową dla województwa śląskiego kwestią jest lokalizacja dwóch zakładów termicznej przeróbki odpadów będących na liście projektów kluczowych Programu Operacyjnego Infrastruktura i Środowisko,
 4. w ramach budowy Autostrady A1 – odcinek węzeł Sośnica - węzeł Belk,
 5. w ramach budowy drogi ekspresowej S1 - odcinki Bielsko-Biała – Cieszyn, węzeł Pyrzowice - węzeł Podwarpie (tylko jedną jezdnię),
 6. w ramach budowy drogi ekspresowej S69 - odcinki Zwardoń- Milówka, Przybędza-Żywiec,
 7. w ramach budowa Drogowej Trasy Średnicowej - odcinek Katowice – Zabrze,
 8. w ramach rozbudowy MPL „Katowice” w Pyrzowicach - terminal B, płyty postojowe po zachodniej stronie PPS-1,
 9. w ramach modernizacji drogi krajowej 52 – odcinek pomiędzy ulicami Wyzwolenia i Niepodległości w Bielsku-Białej,
 10. w ramach budowy centrów logistycznych – część urządzeń terminala w Sławkowie,
 11. w ramach modernizacji linii tramwajowych i przebudowy infrastruktury tramwajowej - modernizację korytarza trasy tramwajowej nr 6/41, przebudowa torowiska w ul. Gliwickiej w Katowicach, oraz przy w ul. Łagiewnickiej i Barlickiego w Świętochłowicach , modernizacja torowiska na odcinku Katowice Rynek – Zajezdnia,
 12. w ramach budowa gazociągu wysokoprężnego śr. 500 (Bobry - Częstochowa, Lubliniec - Częstochowa) – odcinek Lubliniec-Częstochowa,
 13. w ramach modernizacji hali Widowiskowo - Sportowej "Spodek" w Katowicach – modernizację hali głównej,
 14. w ramach modernizacji Wojewódzkiego Parku Kultury i Wypoczynku im. Jerzego Ziętka (Katowice - Chorzów) - modernizacja infrastruktury technicznej, małej architektury, parku linowego, modernizacja i rozbudowa obiektów,
 15. wybrane obiekty w ramach budowy budowli regulacyjnych na Odrze swobodnie płynącej i w dorzeczu Warty, naprawa i modernizacji wałów w dorzeczu Odry wraz z Wartą;
- Niektóre zadania i inwestycje określone w PZPWŚ nie posiadają konkretnego odniesienia przestrzennego, brak jest ostatecznych projektów m.in. dla drogi ekspresowej S11, Kanalu Odra-Dunaj;
- Gestor nie potwierdził uzyskanej w 2006 roku informacji o odłożeniu prac koncepcyjnych dotyczących drogi ekspresowej S11 do 2013 roku, pisząc, że nie posiada żadnych danych w tym temacie;
- Nie uzyskano od gestora informacji co do podniesienia standardu DK 78 do klasy S (w 2006 r. gestor informował, że nie przewiduje się podniesienie standardu DK78 do klasy S);

- **W zakresie zadania dotyczącego modernizacji budowli regulacyjnych w dorzeczu Odry wraz z Wartą, realizowanych w ramach „Program dla Odry 2006” – niezbędne jest jego rozpisanie na konkretne inwestycje.**

WNIOSKI KOŃCOWE

Podsumowując poszczególne części Okresowej Oceny Planu można sformułować następujące wnioski, stanowiące jednocześnie ocenę PZPWŚ wraz z jego zmianą:

1. **Zmiana PZPWŚ stanowi integralną część PZPWŚ i nie powoduje utraty mocy jego ustaleń, a jedynie ich uszczegółowienie;**
2. **Nie dokonano nowelizacji aktów prawnych odnoszących się do planowania przestrzennego na poziomie województwa, nie zostały opracowane akty wykonawcze do zakresu planu zagospodarowania przestrzennego województwa, wobec czego PZPWŚ jest zgodny z obowiązującymi przepisami prawa;**
3. **Zachowana jest ogólna zgodność celów polityki przestrzennej i kierunków działań wyznaczonych w PZPWŚ wraz ze zmianą PZPWŚ z celami i kierunkami wyznaczonymi w obowiązujących krajowych i regionalnych dokumentach strategicznych;**
4. **Zapisane w PZPWŚ cele polityki przestrzennej województwa śląskiego, uszczegółowione przez zmianę PZPWŚ zasadniczo nie uległy zmianie i nadal pozostają aktualne;**
5. **Niektóre spośród wskazanych w PZPWŚ zadań i inwestycji o znaczeniu ponadlokalnym zostały już zrealizowane. Uzasadnionym więc wydaje się ich wykreślenie z listy zadań i inwestycji celu publicznego;**
6. **Niektóre spośród wskazanych w PZPWŚ zadań i inwestycji o znaczeniu ponadlokalnym nie mogą być realizowane gdyż ich realizacja jest odłożona w czasie w taki sposób, że uzasadnionym wydaje się ich wykreślenie z listy zadań i inwestycji celu publicznego (nie oznacza to zupełnego wykreślenia z zapisów PZPWŚ);**
7. **Widoczny jest brak realizacji zadań o znaczeniu ponadlokalnym, w tym związanych z rozwojem funkcji metropolitalnych, szczególnie wpływających na osiągnięcie założonej w PZPWŚ wizji rozwoju województwa;**
8. **W zakresie nadal aktualnych celów i kierunków PZPWŚ niezbędna jest zmiana PZPWŚ dostosowująca jego zapisy do faktycznego stanu zagospodarowania przestrzennego, która będzie miała charakter głównie uszczegóławiający, porządkujący i redakcyjny;**
9. **PZPWŚ wymaga także przeprowadzenia zmiany systemowej polegającej na uaktualnieniu wizji, celów i kierunków szczególnie w zakresie koncepcji systemu transportowego, systemu obszarów chronionych i obszarów funkcjonalnych;**
10. **Zmianę PZPWŚ rozumieć należy także jako podjęcie działań zmierzających do usprawnienia wdrażania ustaleń PZPWŚ.**

WNIOSEK GENERALNY

PLAN ZAGOSPODAROWANIA PRZESTRZENNEGO WOJEWÓDZTWA ŚLĄSKIEGO WYMAGA ZMIANY:

- **W ZAKRESIE SYSTEMOWEGO PODEJŚCIA DO KONCEPCJI UKŁADU TRANSPORTOWEGO, OBSZARÓW FUNKCJONALNYCH I OBSZARÓW CHRONIONYCH;**
- **W ZAKRESIE UAKTUALNIENIA LUB USZCZEGÓLOWIENIA JEGO ZAPISÓW;**
- **USPRAWNIENIA WDRAŻANIA JEGO PODSTAWOWYCH, NADAL AKTUALNYCH CELÓW I KIERUNKÓW.**